



Australia Unlimited

Reisen nach Ozeanien

Australien²⁰²⁵ & Neuseeland

Mietwagenreisen
Gruppenreisen
Zugreisen
Wohnmobile

Warum Australia Unlimited?



Alle Leistungen aus einer Hand



Freundliche Beratung durch Australien- und Neuseeland-Spezialisten



Volle Flexibilität und Individualität



Professionelle Unterstützung vor und während der Reise bei Naturkatastrophen oder Streik



Transparenz über die Kosten der gebuchten Leistungen



Attraktive Konditionen bei Flügen, Hotels und Mietwagen



Großteil des Reisepreises erst vier Wochen vor Reisebeginn fällig



Umfangreiches Informationsmaterial mit hochwertigem Reiseführer



Größte Sicherheit für Sie: Das Insolvenzrisiko, auch von Fluggesellschaften, Hotelketten etc., ist abgesichert durch America Unlimited

Besuchen Sie uns online!



Alle Angebote aus diesem Katalog finden Sie auch auf unserer neugestalteten Internetseite australia-unlimited.de. Zusätzliche Specials werden immer wieder online aktualisiert und erweitert.

Bitte den QR-Code mit der Kamera-App scannen und den Link anklicken.

Die QR-Codes in diesem Katalog führen Sie direkt zu unseren Reisen im Web.

Welcome Package



Australia Unlimited
Reisen nach Ozeanien
Eine Marke der America Unlimited GmbH
Leonhardtstr. 10, 30175 Hannover
Geschäftsführung: Julia Kurz & Timo Kohlenberg
Handelsregister: AG Hannover · HRB 200811

Je nach Reiseziel erhalten Sie zu Ihrer Reise:
Hochwertige Dokumententasche, Kartenmaterial, Kofferanhänger, Adapter, Reiseführer, Informationsmaterial.



Inhaltsverzeichnis 2025

Informationen

| | |
|-------------------------------|-----|
| Über Uns | 4 |
| Australia Unlimited 360° Plus | 7 |
| Wissenswertes Australien | 8 |
| Wissenswertes Neuseeland | 10 |
| Landkarte Australien | 12 |
| Landkarte Neuseeland | 14 |
| Übersicht Reisen | 16 |
| Reisebedingungen | 145 |

Mietwagenreisen

| | |
|---|----|
| Australia Unlimited – Der Klassiker | 20 |
| Die Australische Ostküste | 24 |
| Tropen, Strand und Metropolen | 28 |
| Tropisches Erlebnis Queensland | 32 |
| Südroute Sydney, Melbourne, Tasmanien, Adelaide | 36 |
| Grand Australia | 40 |
| Südroute Sydney, Melbourne, Adelaide | 42 |
| Queensland und seine Küste | 44 |
| Küstenabenteuer in Queensland | 46 |
| Queensland Explorer | 48 |
| Best of Western Australia | 50 |
| Australiens Süden | 52 |
| Highlights zwischen Sydney und Adelaide | 54 |
| Coastal Drive Sydney - Melbourne - Adelaide | 56 |
| The Red Centre Loop | 58 |
| Grand New Zealand | 60 |
| Neuseeland entdecken & Abstecher Singapur | 66 |
| Neuseeland: Lord of the Rings | 70 |
| Einzigartiges Neuseeland | 74 |
| Best of New Zealand | 78 |
| Südinsel Spectacular | 82 |
| Kiwi-Express | 84 |
| Highlights zwischen Wellington und Christchurch | 86 |
| Highlights zwischen Auckland und Wellington | 88 |
| Subtropical Northland Loop | 90 |
| Neuseelands Nordinsel Kompakt | 91 |

Gruppenreisen

| | |
|--|-----|
| Kaleidoskop Australien | 94 |
| Australia Explorer | 98 |
| Traumzeit Australien | 102 |
| Highlights mit Tasmanien | 106 |
| Terra Australis und Ostküste | 110 |
| Australien entdecken | 114 |
| Discover Australia | 116 |
| Klassische Neuseeland Rundreise | 118 |
| Erlebnis Neuseeland auf Schiene und Straße | 122 |
| Große Neuseeland Rundreise | 126 |
| Neuseeland bewusst erleben | 128 |
| Naturwunder Neuseelands | 130 |
| Natürlich Neuseeland | 132 |

Wohnmobile

| | |
|------------------|-----|
| maui | 136 |
| Apollo | 138 |
| Britz | 140 |
| RedSands Campers | 142 |



Reisen mit Harz

Unser Herz schlägt für den Harz! Die größten Hüpfen macht unser Herz natürlich, wenn es ums Reisen geht. Damit das auch weiterhin möglich ist, wollen wir unseren Beitrag zum Umwelt- und Klimaschutz leisten und das fängt vor unserer eigenen Haustür an. Unsere Kunden haben ab sofort die Möglichkeit zu ihrer Reise einen Baum zu „buchen“, der für nur EUR 35 auf dem Australia Unlimited Waldstück bei Wernigerode eingepflanzt wird.

Nachhaltigkeit steht dabei im Vordergrund und wir möchten der Umwelt langfristig etwas zurückgeben. Die Aktion soll fester Bestandteil unseres Konzeptes werden und ist ein erster Schritt, um unser Unternehmen so nachhaltig wie möglich zu gestalten. „Ich freue mich sehr, Teil dieser tollen Initiative zu sein und zusammen mit Australia Unlimited etwas Gutes zu tun.“, so Timo Kohlenberg. „Die Kunden haben sogar die Möglichkeit ihren „persönlichen“ Baum selbst hier bei uns im Harz zu besuchen – das ist für mich ein Ausgleich, der sich absolut bezahlt macht.“



Reisen ist Emotion – Wir leben sie.

Persönliche Einblicke in die Geschichte von Australia Unlimited

Zuallererst: Schön, dass Sie da sind! Ob Sie in unserem Katalog blättern, auf unserer Homepage surfen oder einem unserer Social Media Kanäle folgen, Ihr Interesse freut uns aufrichtig. Da Sie von uns meist nur die – zugegebenermaßen sehr schönen – Reisen sehen, möchten wir die Gelegenheit ergreifen, Ihnen hier etwas über die Geschichte und die Menschen hinter unserem Unternehmen zu erzählen. Wir laden Sie ein, unsere Lebensreise zu entdecken: Wer sind wir, wo kommen wir her, was bewegt uns, was treibt uns an und motiviert uns.

Wer sind wir und woher kommen wir?

Der „harte“ Kern des Unternehmens, das sind meine Mutter, Angelika Kohlenberg, meine Schwester, Julia Kurz, und ich, Timo Kohlenberg. Als wir nach dem überraschenden Tod meines Vaters im Jahr 2007 vor der Entscheidung standen, das Unternehmen zu übernehmen, war das erst einmal ein Sprung ins kalte Wasser. Doch wir haben nicht lange gezögert und es einfach angepackt. Meine Schwester und ich, damals gerade 21 und 22 Jahre alt, übernahmen die Geschäftsführung, meine Mutter die Finanzen. Wir lernten schnell, knüpften Branchenkontakte, gingen neue, kreative Wege und so war im dritten Jahr nach Geschäftsübernahme der Durchbruch geschafft.

Unser Herz schlägt für unser Team...

Mit den wachsenden Herausforderungen haben wir uns schon bald nach kompetenten Kollegen umgesehen – und wir haben sie gefunden! So sind wir heute ganz besonders stolz auf unser mittlerweile 30-köpfiges Expertenteam mit dem es einfach nur Freude macht, gemeinsam erfolgreich zu arbeiten. Vier Teammitglieder begleiten uns fast von Anfang an und teilen unsere Leidenschaft, schöne Reisen zu gestalten und zu verkaufen seit mehr als zehn Jahren. Unser Team ist die Seele unseres Unternehmens und die Grundlage allen Erfolges.

... und unsere Kunden.

Wir haben uns in den Kopf gesetzt, gut zu sein und Sie glücklich zu machen. Wir versuchen jeden individuellen Reisewunsch zu erfüllen und dafür suchen wir den persönlichen Dialog mit Ihnen. Sprechen Sie mit uns über Ihre Vorstellungen einer perfekten Reise. Teilen Sie uns Ihre Vorlieben und Interessen mit, damit wir Ihren Traumurlaub bauen können. Jede Buchung sehen wir als persönlichen Erfolg. Ihre Verbesserungsvorschläge, Ihr Feedback und Ihre neuen Ideen, sehen wir nicht als Kritik, sondern als zweite Chance für ein rundum gelungenes Ergebnis.



Unsere Australia Unlimited-Erfolgsrezeptur.

Wir zählen heute zu den erfolgreichsten Spezialreiseveranstaltern Deutschlands mit einem treuen Stammkundenanteil und das hat gute Gründe. Wir sind kreativ, leidenschaftlich und wir sind uns einig: Wir wollen anders sein, als andere; die Dinge frisch und mit neuen Konzepten angehen. Wir setzen auf den direkten Draht zu unseren Kunden, auf Social Media und ungewöhnliche Marketingmaßnahmen wie eine „Klimabox“ vor dem Hannover Hauptbahnhof, in die wir Passanten einladen. Wir lassen Kundenwünsche aktiv zu. Anstelle einer vorgegebenen Reiseroute können Kunden bei uns ihre individuelle Mietwagentour zusammenstellen. Darüber hinaus reist unser Team ständig um die ganze Welt, um Destinationserfahrung zu sammeln und zu spüren, wie sich die Reisen anfühlen, die wir verkaufen. Wir sind fest davon überzeugt, Stillstand gibt es nicht. Auch das Reisen und Begriffe wie „Erholung“, „Luxus“ und „Erlebnis“ verändern sich stetig. So sind wir immer auf der Suche nach Innovationen, Inspirationen und neuen Ideen, um für Sie möglichst individuelle und authentische Reisererlebnisse wahrwerden zu lassen.

Lassen Sie sich von uns mit Reisefieber anstecken! Und nachdem Sie uns nun ein bisschen besser kennen, hoffen wir auf ein baldiges Kennenlernen bei uns im Büro in Hannover, per Telefon oder E-Mail.

Herzlichst


Timo Kohlenberg

Die Markenwelt von America Unlimited




America Unlimited

America Unlimited steht für individuelles Reisen in die faszinierenden Weiten Nordamerikas, die einzigartigen Nationalparks und pulsierenden Metropolen. Unsere Marke verkörpert den Geist der Entdeckung und Abenteuerlust, der in den unendlichen Landschaften von Kanada und den USA spürbar ist. Egal, ob Sie mit dem Mietwagen, dem Wohnmobil, dem Motorrad oder auf einer unserer zahlreichen Gruppenreisen unterwegs sind, America Unlimited bietet für Sie maßgeschneiderte Reisen, die Ihre Träume wahr werden lassen. Unser Ziel ist es, Ihnen authentische Erlebnisse zu bieten, die Sie noch lange nach Ihrer Reise in Erinnerung behalten werden.



Australia Unlimited

Australia Unlimited lädt Sie ein, die beeindruckenden und vielfältigen Sehnsuchtsziele Australiens und Neuseelands zu entdecken. Von den atemberaubenden Stränden Queenslands bis hin zu den geheimnisvollen, roten Weiten des Outbacks, den wilden Fjordlandschaften Neuseelands und dem weltbekannten Weinanbaugebiet Marlborough – unsere Marke bringt Ihnen die einzigartige Natur, Tierwelt und Kultur Australiens und Neuseelands näher. Reisen Sie auf einer individuell für Sie zusammengestellten Mietwagenrundreise, für das Gefühl totaler Freiheit mit dem Wohnmobil oder auf einer unserer zahlreichen -auch deutsch geführten- Gruppenreisen. Tauchen Sie ein in das pulsierende Leben von Sydney und Auckland, erleben Sie die kulturelle Vielfalt in Melbourne oder Christchurch, entspannen Sie an den paradiesischen Stränden an den Küsten beider Länder. Mit Australia Unlimited bieten wir Ihnen individuell gestaltete Reisen, die Ihnen das Beste von Down Under und dem schönsten Ende der Welt näherbringen.



Feinreisen

Feinreisen steht für einzigartige, exklusive und maßgeschneiderte Reiseerlebnisse für anspruchsvolle und anspruchsvollste Reisende. Unsere Marke kombiniert den Luxus des Erlebens und Wohnens mit der Authentizität der jeweiligen Länder und Regionen und sorgt dafür, dass aufgrund unserer einzigartigen und für Sie exklusiv zusammengestellten Experiences jede Reise zu einem unvergesslichen Unikat mit langem Erinnerungswert wird. Ob Sie sich für eine Gourmet- und Erlebnisreise durch Europas schönste Landschaften, eine kulturelle Entdeckungsreise in Asien oder dem Orient oder auch eine luxuriöse Safari in Afrika entscheiden – bei Feinreisen profitieren Sie von erstklassigen, komplett und exklusiv auf Ihre Wünsche abgestimmten Reiserouten mit bereichernden Erlebnissen und Inhalten sowie absoluter Diskretion. Entdecken Sie die Welt mit ultimativem Stil und Komfort, während wir uns um jedes Detail kümmern, um Ihre Reise einzigartig zu machen.

Australia Unlimited 360° Plus – Unser Versprechen an Sie



Australia Unlimited

360° Plus

Buchung bei einem Reiseveranstalter Die Buchung einer Reise mit Australia Unlimited bietet zahlreiche Vorteile, die für ein sorgloses und sicheres Urlaubserlebnis sorgen. Zunächst ermöglicht eine verbindliche Buchung mit einer Anzahlung eine feste Planung, während Sie finanziell flexibel bleiben. Hinzu kommt, dass Sie umfassend informiert werden. Australia Unlimited versorgt Sie mit allen nötigen Informationen, von Reiseversicherungen über Einreisebestimmungen bis hin zu gesundheitlichen Hinweisen für das jeweilige Reiseland. Ihre Individualreise ist abgesichert durch höchsten Verbraucherschutz, exakt wie eine Pauschalreise.

Persönliche Beratung Unsere Reiseexperten sind immer persönlich für Sie da. Mit Beratung von Mensch zu Mensch und ohne Callcenter oder Warteschleife. Unsere Mitarbeiter versorgen Sie mit detaillierten Kenntnissen über Zielgebiete, Reiseversicherungen und Einreisebestimmungen.

Kostenfreie Umbuchung/Stornierung Sollten Sie Ihre Reise aufgrund einer Reisewarnung durch das Auswärtige Amt nicht antreten können, so haben Sie die Möglichkeit einer kostenfreien Umbuchung oder Stornierung. Eine Reisewarnung wird verhängt, wenn es eine akute Gefahr für Leib und Leben gibt, wie zum Beispiel bei Naturkatastrophen oder ähnlichem.

Rückholung aus dem Zielgebiet Australia Unlimited kümmert sich bei Ihrer durch uns gebuchten Pauschalreise mit Langstreckenflügen um einen Rückflug aus dem Zielgebiet, wenn Sie Ihre Reise vorzeitig aus unvermeidbaren außergewöhnlichen Umständen abbrechen müssen, wie zum Beispiel bei Naturkatastrophen.


Kundengeldabsicherung Ihre Reise und die damit verbundenen bereits geleisteten Zahlungen sind über unseren Reisesicherungsschein vom Deutschen Reisesicherungsfonds abgesichert.

Travel & Stars – Der Reisepodcast

Podcast-Erfolg: In der Corona-Krise startete unser Insider Reisepodcast „Travel & Stars - Der Reisepodcast“ durch. Timo Kohlenberg hat sich hierzu die absoluten Experten aus unterschiedlichen Regionen eingeladen, um ihnen die besten Geheimtipps für Ihre Reise zu entlocken. Den „Urlaub für die Ohren“ kann man sich auf allen gängigen Plattformen (Apple Podcasts, Spotify, Amazon Music, etc.) anhören und auf dem YouTube Kanal „Timo Kohlenberg – Der Reiseexperte“ sogar anschauen. Inzwischen gibt es zahlreiche Reise-Folgen mit Prominenten, wie Isabel Edvardsson (Foto), Frauke Ludwig, Motsi Mabuse, Alle Farben oder Ralph Morgenstern.



Wissenswertes über Australien



„G'day mate! Welcome to Australia, the land down under! Seien Sie Willkommen auf einem sehr gastfreundlichen Kontinent. Nirgendwo sonst können Sie Ihren Urlaub so vielfältig planen. Rundreisen per Bus, Auto oder im Wohnmobil. Badeurlaub oder Lodge-Aufenthalt. Und dazu kombinieren Sie mit uns Bausteine zu Ihrer wirklichen Traumreise. Enjoy your time in the land of kangaroos, koalas and endless adventure!“

Einreisebestimmungen Australien

Die Einreisebestimmungen für Australien können sich ändern, daher ist es wichtig, die aktuellen Informationen von der offiziellen Website der australischen Regierung oder von Ihrer Botschaft oder Ihrem Konsulat einzuholen, bevor Sie Ihre Reise planen. Hier sind jedoch einige grundlegende Informationen zu den Einreisebestimmungen für Australien:

1. Visum In der Regel benötigen die meisten ausländischen Reisenden ein Visum, um nach Australien einzureisen. Die Art des erforderlichen Visums hängt von Ihrem Reisezweck, der Dauer Ihres Aufenthalts und Ihrer Nationalität ab. Sie sollten Ihr Visum im Voraus online beantragen.

2. Reisepass Ihr Reisepass muss für die gesamte Dauer Ihres Aufenthalts in Australien gültig sein.

3. Gesundheitsprüfungen Je nach Ihrem Herkunftsland und Ihren Reiseplänen können Gesundheitsprüfungen erforderlich sein. Dies kann beispielsweise einen negativen COVID-19-Test oder Impfungen gegen bestimmte Krankheiten umfassen.

4. Einreiseerlaubnis Wenn Sie Medikamente, Nahrungsmittel oder Tiere nach Australien mitbringen möchten, müssen Sie möglicherweise eine spezielle Einreiseerlaubnis beantragen und die Einfuhrbestimmungen genau beachten.

5. Quarantäne Australien hat strenge Quarantänebestimmungen für Pflanzen, Tiere und Lebensmittel. Achten Sie darauf, keine verbotenen Gegenstände mitzuführen, da dies hohe Geldstrafen zur Folge haben kann.

6. Ein- und Ausreisekarte Beim Einreisen nach Australien müssen Sie in der Regel eine Einreisekarte ausfüllen, auf der Sie Informationen zu Ihrem Aufenthalt in Australien angeben müssen. Bewahren Sie diese Karte sorgfältig auf, da Sie sie beim Verlassen des Landes erneut vorlegen müssen.

7. Zolldeklaration Sie müssen eine Zolldeklaration ausfüllen und angeben, welche Waren Sie nach Australien einführen. Es gelten strenge Zollvorschriften, und das Verschweigen von Waren kann zu Bußgeldern führen. Bitte beachten Sie, dass diese Informationen zum Zeitpunkt der Drucklegung aktuell sind, jedoch allgemeiner Natur und sich ändern können. Stellen Sie sicher, dass Sie vor Ihrer Reise die aktuellen Einreisebestimmungen und Visumanforderungen überprüfen und sich gegebenenfalls bei den zuständigen Behörden informieren. <https://www.auswaertiges-amt.de/de/service/laender/australien-node/australiensicherheit/213920>

Währung Die Währung Australiens ist der Australische Dollar, der mit dem Währungskürzel AUD oder dem Währungssymbol „\$“ oder „AUS\$“ abgekürzt wird. Einige wichtige Informationen:

1. Münzen und Banknoten Münzen: 5 Cent, 10 Cent, 20 Cent, 50 Cent, 1 Dollar und 2 Dollar. Banknoten: 5 Dollar, 10 Dollar, 20 Dollar, 50 Dollar und 100 Dollar.

Währung

2. Währungshierarchie Der Australische Dollar wird in 100 Cent unterteilt, ähnlich dem US-Dollar.

Änderungen vorbehalten



Essen und Trinken

Australien bietet eine vielfältige und interessante Küche, die von einer Mischung aus Einflüssen britischer, asiatischer und indigener Aborigine-Kulinarik geprägt ist. Einige der bekanntesten australischen Speisen und Getränke: **Vegemite** Ein dunkler, salziger Aufstrich, der auf Brot oder Toast gestrichen und als Nationalikone betrachtet wird. Ausländer empfinden den Geschmack häufig als gewöhnungsbedürftig. **Tim Tams** Beliebte Schokoladenkekse. **Meat Pie** Fleischpasteten sind in Australien sehr beliebt. Das Innere besteht aus einer kräftigen Fleischfüllung, oft Rindfleisch, Lamm oder Huhn, die in einer knusprigen Teighülle gebacken wird. **Barramundi** Ein beliebter Fisch, der oft gegrillt oder gebraten und mit verschiedenen Saucen serviert wird. **Damper** Ein traditionelles australisches Buschbrot, das auf offener Flamme oder im Lagerfeuer gebacken wird. **Surf and Turf** Diese Kombination aus Meeresfrüchten (Surf) und Fleisch (Turf) ist in vielen australischen Restaurants zu finden. **Lamingtons** Quadratische Kuchenstücke, die in Schokoladenglasur getaucht und mit Kokosraspeln bestreut sind. **Australisches Bier** Australien hat eine lebendige Bierkultur, und es gibt viele lokale Brauereien im ganzen Land. Beliebte Biere sind Victoria Bitter (VB), Tooheys, Coopers und Cascade. Craft-Biere sind ebenfalls weit verbreitet. **Australischer Wein** Australien ist weltweit für seine Weine bekannt, insbesondere für Shiraz, Chardonnay und Sauvignon Blanc. Das Barossa Valley und das Hunter Valley produzieren einige der besten Weine des Landes. **Flat White** Dies ist ein beliebtes Kaffeegetränk in Australien und Neuseeland. Es besteht aus Espresso und heißer Milch mit einem dünnen Mikroschaum auf der Oberseite.

Feiertage Australien

1. Januar: Neujahr, 2. Januar: Zusätzlicher Feiertag für Neujahr, 26. Januar: Australia Day, Karfreitag, Ostersonntag, Ostermontag, Ostermontag, 25. April: Anzac Day, 25. Dezember: Erster Weihnachtsfeiertag, 26. Dezember: Zweiter Weihnachtsfeiertag.

Flugreise

Aufgrund der strengen Sicherheitskontrollen auf den Flughäfen empfehlen wir Ihnen, sich mindestens zwei Stunden vor Abflug am Flughafen einzufinden. Bei Reisen nach Australien werden obligatorisch alle anfallenden Steuern und Gebühren zusätzlich zum Flugpreis fällig. Es kann sein, dass, je nach Reiseroute und Beförderungsklasse, dabei eine Summe von weit über EUR 500 zusammenkommt. Wenn wir Ihnen Flugpreise nennen, sind diese Gebühren immer eingeschlossen. Bei Linienvflügen beträgt die Freigepäckmenge 1 Gepäckstück mit je 23 kg Maximalgewicht (Ausnahmen möglich). Die Gesamtmaße (Länge+Breite+Höhe) dürfen 158 cm pro Gepäckstück nicht überschreiten. Zusätzlich darf jeder Passagier ein Handgepäckstück mit in das Flugzeug nehmen, Gesamtmaße 113 cm (Länge+Breite+Höhe). Es gibt Ausnahmen bei Charterflügen. Bitte fragen Sie uns.

Kleidung

In Australien bewegt man sich leger. Der Jahreszeit und den jeweiligen klimatischen Bedingungen angepasste Freizeitkleidung ist meistens ausreichend. In Theatern und gehobenen Restaurants sollten Sie zu formelleren Anlässen angemessene Kleidung im Gepäck haben.

Klima

Das Klima in Australien variiert stark je nach geografischem Standort und Region. Es wird in vier Hauptkategorien unterteilt:

- 1. Tropisches Klima** Im Norden Australiens, in Regionen wie Queensland und Teilen von Western Australia. Ganzjährig hohe Temperaturen, es gibt eine ausgeprägte Regen- und Trockenzeit.
- 2. Subtropisches Klima** Küstenregionen von New South Wales, Queensland und Teilen von South Australia mit subtropischen Bedingungen mit milden Wintern und warmen bis heißen Sommern.
- 3. Gemäßigtes Klima** Die südlichen Regionen Australiens, einschließlich Victoria, South Australia, Tasmania und Teile von New South Wales und Western Australia, haben ein gemäßigtes Klima. Hier gibt es vier Jahreszeiten mit milden bis kühlen Wintern und warmen Sommern.
- 4. Wüsten- und Arid Klima** Große Teile des australischen Outbacks erleben extrem trockenes Wetter mit heißen Tagen und kühlen Nächten. Australien liegt auf der Südhalbkugel, daher sind die Jahreszeiten den europäischen entgegengesetzt. Der Sommer dauert von Dezember bis Februar, der Herbst von März bis Mai, der Winter von Juni bis August und der Frühling von September bis November.

Längenmaße

In Australien wird das metrische Einheitensystem für Längenmaße verwendet.

Kreditkarten

1. Kreditkarten Kreditkarten wie Visa, MasterCard, American Express und Discover werden in Australien weitgehend akzeptiert. Sie können Kreditkarten in Restaurants, Geschäften, Hotels und für Online-Einkäufe verwenden.

2. Geldautomaten Geldautomaten, die in Australien als „ATMs“ bezeichnet werden, sind weit verbreitet und in Städten, Dörfern und an Touristenorten leicht zugänglich. Sie können Geld von Geldautomaten abheben, solange Ihre Karte mit dem globalen Netzwerk Ihres Kartenanbieters verbunden ist.

3. Kontaktloses Bezahlen Kontaktloses Bezahlen mit Kredit- oder Debitkarten ist in Australien sehr verbreitet. Sie können Ihre Karte einfach an das Lesegerät halten, um Zahlungen zu tätigen, ohne eine PIN eingeben zu müssen, wenn der Betrag unter einer bestimmten Grenze liegt.

4. Währungsumrechnung Wenn Sie mit einer ausländischen Kreditkarte in Australien bezahlen, haben Sie normalerweise die Möglichkeit, in Ihrer Heimatwährung oder in Australischen Dollar abzurechnen. Es ist ratsam, in Australischen Dollar abzurechnen, um mögliche zusätzliche Gebühren für die Währungsumrechnung zu vermeiden.

5. Akzeptanz von Karten In entlegenen Regionen und abgelegenen Gebieten Australiens kann die Akzeptanz von Karten eingeschränkter sein, und es ist ratsam, immer etwas Bargeld dabei zu haben.

Sicherheit und Reiseversicherungen

Australien ist ein sehr sicheres Reiseland. Trotzdem gehören Wertsachen in den Hotelsafe, größere Geldbeträge und Reisedokumente (Reisepass, Ausweise, Flugscheine) sollten nicht in der Handtasche mitgeführt werden. Wir machen darauf aufmerksam, dass wir als Reiseveranstalter nicht für Verluste von Gepäck oder Handgepäck haften. Wir empfehlen den Abschluss einer umfassenden Reiseversicherung (Reisekranken-, Reisehaftpflicht-, Reiseunfall und Reisegepäckversicherung). Entsprechende Antragsformulare schicken wir Ihnen gerne zu. Die medizinische Versorgung ist gut. Da Deutschland kein Sozialabkommen mit Australien hat, empfehlen wir dringend den Abschluss einer Reisekrankenversicherung.

Straßenverkehr/Mietwagen

In Australien wird in Metern/Kilometern gerechnet. Bei unseren individuellen Angeboten nennen wir Ihnen die entsprechenden Entfernungen. Der deutsche bzw. ein europäischer Führerschein werden, zusammen mit einer beglaubigten Übersetzung, anerkannt; zusätzlich ist ein internationaler Führerschein zu empfehlen. In Australien herrscht Linksverkehr! Die Promillegrenze liegt bei 0,05 und wird streng gehandhabt. Das Tragen von Sicherheitsgurten ist obligatorisch. Die Notrufnummer lautet 000.

Stromversorgung

Die Stromspannung beträgt in Australien 230 Volt. Sie benötigen einen Adapter (erhalten Sie mit Ihren Reiseunterlagen).

Trinkgeld

Das Trinkgeld in Australien ist nicht so weit verbreitet wie in einigen anderen Ländern, da in der Regel bereits ein angemessenes Gehalt für Servicekräfte in Restaurants und Cafés gezahlt wird. Dennoch wird Trinkgeld in Australien in bestimmten Situationen und als Anerkennung für guten Service geschätzt. Ein angemessener Satz liegt bei ca. 10“%.

Zeitunterschied

In Australien gibt es drei Zeitzonen: Australian Eastern Standard Time (AEST): MEZ +9 Stunden, Australian Central Standard Time (ACST): MEZ +8:30 Stunden, Australian Western Standard Time (AWST): MEZ +7Stunden. Abweichungen durch staatenabhängige Sommerzeit möglich.

Zollbestimmungen

Für die Einfuhr von Waren, Lebensmitteln und Pflanzen gelten strenge Richtlinien. Bitte prüfen Sie diesbezüglich die aktuellen Informationen z.B. über www.auswaertigesamt.de.

Sicherungsschein

Sie erhalten von uns zur Absicherung Ihres Reisepreises einen Sicherungsschein (Bürgschaft) der Deutscher Reisesicherungsfonds GmbH.

Änderungen vorbehalten.
Stand: Oktober 2024

Wissenswertes über Neuseeland



„Kia ora! Welcome to New Zealand, the land of the long white cloud!“ Seien Sie herzlich willkommen in Neuseeland, einem Land von atemberaubender natürlicher Schönheit und Vielfalt. Von beeindruckenden Landschaften bis hin zu aufregenden Abenteuern bietet Neuseeland für jeden Reisenden etwas. Tauchen Sie ein in die faszinierende Kultur und die unberührte Natur dieses erstaunlichen Landes. „Enjoy your time in the land of kiwis, stunning landscapes, and unforgettable experiences!“

Einreisebestimmungen Neuseeland

Die Einreisebestimmungen für Neuseeland können sich ändern, daher ist es wichtig, die aktuellen Informationen von der offiziellen Website der neuseeländischen Regierung oder von Ihrer Botschaft oder Konsulat einzuholen, bevor Sie Ihre Reise planen. Hier sind einige grundlegende Informationen zu den Einreisebestimmungen für Neuseeland:

1. Visum Die Art des erforderlichen Visums hängt von Ihrer Nationalität und Ihrem Reisezweck ab. Die meisten Besucher benötigen ein Touristenvisum, das als „Visitor Visa“ bezeichnet wird. Sie können dieses Visum online beantragen. Wenn Sie länger in Neuseeland bleiben oder arbeiten möchten, benötigen Sie möglicherweise ein

anderes Visum, z. B. ein Arbeitsvisum oder ein Studentenvisum.

2. Reisepass Ihr Reisepass muss für die gesamte Dauer Ihres Aufenthalts in Neuseeland gültig sein. Es wird empfohlen, dass Ihr Reisepass mindestens drei Monate über das vorgesehene Abreisedatum hinaus gültig ist.

3. Gesundheitsprüfungen Je nach Herkunftsland und Reiseverlauf können Gesundheitsprüfungen erforderlich sein. Dies kann medizinische Untersuchungen oder Impfungen gegen bestimmte Krankheiten umfassen.

4. Einreiseerlaubnis Wenn Sie bestimmte Gegenstände oder Lebensmittel nach Neuseeland mitbringen möchten, müssen Sie möglicherweise eine spezielle Einreiseerlaubnis beantragen und die Einfuhrbestimmungen genau beachten.

5. Zolldeklaration Bei der Einreise nach Neuseeland müssen Sie eine Zolldeklaration ausfüllen und angeben, welche Waren Sie einführen. Es gibt strenge Zollvorschriften, und das Verschweigen von Waren kann zu Bußgeldern führen. Bitte beachten Sie, dass diese Informationen allgemeiner Natur sind und sich ändern können. Stellen Sie sicher, dass Sie vor Ihrer Reise die aktuellen Einreisebestimmungen und Visumforderungen überprüfen und sich gegebenen-

falls bei den zuständigen Behörden informieren. Die offizielle Website des neuseeländischen Einwanderungsdienstes ist eine zuverlässige Informationsquelle für Visa und Einreisebestimmungen: <https://www.immigration.govt.nz/>.

Währung

Währungseinheit ist der Neuseeland-Dollar, abgekürzt NZD. Einige wichtige Informationen:

1. Münzen und Banknoten Münzen 10 Cent, 20 Cent, 50 Cent, 1 Dollar und 2 Dollar. Banknoten: 5 Dollar, 10 Dollar, 20 Dollar, 50 Dollar und 100 Dollar.
2. Währungshierarchie Der Neuseeland-Dollar wird in 100 Cent unterteilt, ähnlich dem US-Dollar.

Essen und Trinken

Neuseeland bietet eine abwechslungsreiche, köstliche Küche, die von frischen Produkten und internationalen Einflüssen geprägt ist. Einige der bekanntesten neuseeländischen Speisen und Getränke: **Pāua** Seeohr/Abalone, das als Delikatesse gilt und oft zu Meeresfrüchtespeisen verarbeitet wird. **Hangi** Traditionelles Māori-Gericht, bei dem Fleisch und Gemüse in einem Erdofen gekocht werden. **Kiwifrucht** Neuseeland ist berühmt für seine Kiwifrüchte. **Lammfleisch** Neuseeland ist weltweit führender Produzent von

Legende



Flug inklusive



Mietwagenreise



Unterkunft



Busreise



Kleingruppenreise



Zugreise



Fähre

Lammfleisch, Lammgerichte sind weit verbreitet. **Fish and Chips** Ein beliebtes Fast-Food-Gericht in Neuseeland, frittiertes Fisch und Pommes Frites. **Neuseeländischer Wein** Neuseeland ist für seine exzellenten Weine bekannt, insbesondere Sauvignon Blanc und Pinot Noir.

Feiertage Neuseeland

Neujahr (1./2. Januar), Waitangi Day (6. Februar), Ostermontag, Anzac Day (25. April), Weihnachten (25./26. Dezember).

Flugreise

Aufgrund der strengen Sicherheitskontrollen auf den Flughäfen empfehlen wir Ihnen, sich mindestens zwei Stunden vor Abflug am Flughafen einzufinden. Bei Reisen nach Australien werden obligatorisch alle anfallenden Steuern und Gebühren zuzüglich zum Flugpreis fällig. Es kann sein, dass, je nach Reiseroute und Beförderungsklasse, dabei eine Summe von weit über EUR 500, oder darüber hinaus, zusammenkommt. Wenn wir Ihnen Flugpreise nennen, sind diese Gebühren immer eingeschlossen. Bei Linienflügen beträgt die Freigepäckmenge 1 Gepäckstück mit je 23 kg Maximalgewicht (Ausnahmen möglich). Die Gesamtmaße (Länge+Breite+Höhe) dürfen 158 cm pro Gepäckstück nicht überschreiten. Zusätzlich darf jeder Passagier ein Handgepäckstück mit in das Flugzeug nehmen, Gesamtmaße 113 cm (Länge+Breite+Höhe). Es gibt Ausnahmen bei Charterflügen. Bitte fragen Sie uns.

Kleidung

In Neuseeland bewegt man sich in der Regel leger. Die Kleidung sollte an die jeweilige Jahreszeit und ihre klimatischen Bedingungen sowie die geplanten Aktivitäten angepasst sein. In gehobenen Restaurants und Theatern kann jedoch formellere Kleidung erforderlich sein.

Klima

Das Klima in Neuseeland ist vielfältig und variiert je nach Region. Das Land hat mehrere Klimazonen:

- Nördliche Insel** Die Nordinsel hat ein gemäßigtes Klima mit milden, feuchten Sommern und milden, feuchten Wintern.
- Südliche Insel** Die Südinsel Neuseelands hat verschiedene Klimazonen. Die Westküste der Südinsel (z.B. Milford Sound) ist für ihre hohen Niederschläge bekannt, während die Ostküste (z.B. Christchurch) trockener ist. Die Südalpen erstrecken sich über die Länge der Insel und haben ein alpines Klima mit kalten Wintern und milden Sommern.
- Zentrales Plateau** Das zentrale Plateau von

Neuseeland (Lake Taupo und Tongariro National Park auf der Nordinsel) ist bekannt für sein wechselhaftes Wetter und kann in den Wintermonaten Schnee erleben. Die Jahreszeiten in Neuseeland sind entgegengesetzt zur Nordhalbkugel. Der Sommer dauert von Dezember bis Februar, der Herbst von März bis Mai, der Winter von Juni bis August und der Frühling von September bis November.

Einheiten und Maße

In Neuseeland wird das metrische Einheitensystem für Längenmaße verwendet.

Kreditkarten

- Kreditkarten** Kreditkarten wie Visa, MasterCard, American Express und Discover werden in Neuseeland in Restaurants, Geschäften, Hotels und für Online-Einkäufe verwendet weitgehend akzeptiert.
- Geldautomaten** Geldautomaten (ATMs), sind weit verbreitet und in Städten, Dörfern und an Touristenorten leicht zugänglich. Sie können Geld von Geldautomaten abheben, solange Ihre Karte mit dem globalen Netzwerk Ihres Kartenanbieters verbunden ist.
- Kontaktloses Bezahlen** Kontaktloses Bezahlen mit Kredit- oder Debitkarten ist in Neuseeland sehr verbreitet. Sie können Ihre Karte einfach an das Lesegerät halten, um Zahlungen zu tätigen, ohne eine PIN eingeben zu müssen, wenn der Betrag unter einer bestimmten Grenze liegt.
- Währungsumrechnung** Wenn Sie mit einer ausländischen Kreditkarte in Neuseeland bezahlen, haben Sie normalerweise die Möglichkeit, in Ihrer Heimatwährung oder in Neuseeland Dollar abzurechnen. Es ist ratsam, in Neuseeland Dollar abzurechnen, um mögliche zusätzliche Gebühren für die Währungsumrechnung zu vermeiden.
- Akzeptanz von Karten** In entlegenen Regionen und abgelegenen Gebieten Neuseelands kann die Akzeptanz von Karten eingeschränkt sein, und es ist ratsam, immer etwas Bargeld dabei zu haben.

Sicherheit und Reiseversicherungen

Neuseeland ist ein sehr sicheres Reiseland. Trotzdem gehören Wertsachen in den Hotelsafe, größere Geldbeträge und Reisedokumente (Reisepass, Ausweise, Flugscheine) sollten nicht in der Handtasche mitgeführt werden. Wir machen darauf aufmerksam, dass wir als Reiseveranstalter nicht für Verluste von Gepäck oder Handgepäck haften. Wir empfehlen den Abschluss einer umfassenden Reiseversicherung (Reisekranken-, Reisehaftpflicht-, Reiseunfall und Reisegepäckversicherung). Entsprechende Antragsformulare

schicken wir Ihnen gerne zu. Die medizinische Versorgung ist gut. Da Deutschland kein Sozialabkommen mit Neuseeland hat, empfehlen wir dringend den Abschluss einer Reisekrankenversicherung.

Straßenverkehr/Mietwagen

In Neuseeland wird in Metern/Kilometern gerechnet. Bei unseren individuellen Angeboten nennen wir Ihnen die entsprechenden Entfernungen. Der deutsche bzw. ein europäischer Führerschein werden, zusammen mit einer beglaubigten Übersetzung, anerkannt; zusätzlich ist ein internationaler Führerschein zu empfehlen. In Neuseeland herrscht Linksverkehr! Die Promillegrenze liegt bei 0,05 und wird streng geahndet. Das Tragen von Sicherheitsgurten ist obligatorisch. Die Notrufnummer lautet 111.

Stromversorgung

Die Stromspannung beträgt in Neuseeland 230 Volt. Sie benötigen einen Adapter (erhalten Sie mit Ihren Reiseunterlagen).

Trinkgeld

Das Trinkgeld ist in Neuseeland nicht so weit verbreitet wie in einigen anderen Ländern, da in der Regel bereits ein angemessenes Gehalt für Servicekräfte in Restaurants und Cafés gezahlt wird. Dennoch wird Trinkgeld in Australien in bestimmten Situationen und als Anerkennung für guten Service geschätzt. Ein angemessener Satz liegt bei ca. 10%.

Zeitunterschied

In Neuseeland gibt es auf den Hauptinseln nur eine Zeitzone, New Zealand Standard Time (NZST): MEZ +11 Stunden. Abweichungen durch staatenabhängige Sommerzeit möglich.


Zollbestimmungen

Für die Einfuhr von Waren, Lebensmitteln und Pflanzen gelten strenge Richtlinien. Bitte prüfen Sie diesbezüglich die aktuellen Informationen z.B. über www.auswaertigesamt.de.

Sicherungsschein

Sie erhalten von uns zur Absicherung Ihres Reisepreises einen Sicherungsschein (Bürgschaft) der Deutscher Reisesicherungsfonds GmbH.

Änderungen vorbehalten.
Stand: Oktober 2024




500 km



AM SCHÖNSTEN ENDE DER WELT

IWANOWSKI'S AUSTRALIEN- UND NEUSEELAND-REISEFÜHRER!

Gäbe es eine „Weltkarte der Sehnsucht“, Neuseeland wäre fest darauf verzeichnet. Die harmonische Verbindung von Südkultur und europäischen Traditionen in einer einzigartigen Landschaft ist ein Traum vieler Individualreisender. Ebenso lockt Australien mit seinen Naturwundern wie dem Outback, einer unendlichen Weite, den über 500 Nationalparks oder – ganz urban – der einzigartigen Metropole Sydney.



- Mit den Inseln Australiens
- Extra-Kapitel zu Tasmanien
- Extra-Reisekarte
- Mit Karten-Download

- ♦ Zahlreiche Tourenvorschläge mit Alternativen, Kombination verschiedener Verkehrsmittel und Ausflüge
- ♦ 600 Übernachtungs- und 150 Restauranttipps
- ♦ Interessante Hintergrundinformationen zu Geschichte, Kultur, Natur u. v. m.



- Über 600 Seiten
- Extra-Reisekarte
- Mit Karten-Download
- Viele Outdoor-Aktivitäten

- ♦ Ideal für Selbstfahrer, mit detaillierten Routenvorschlägen
- ♦ 36 Detailkarten und Entfernungstabellen
- ♦ Ausführliche Tipps und Adressen für Outdoor-Fans; Infos zu Nationalparks und Schutzgebieten

AUS IWANOWSKI'S ÜBERSEE-PROGRAMM



Iwanowski's Reisebuchverlag GmbH

Salm-Reifferscheidt-Allee 37 | D-41540 Dormagen

+49 (0) 21 33 / 26 03-0 www.iwanowski.de info@iwanowski.de

Mietwagenreisen



Australia Unlimited – Der Klassiker 20



Die Australische Ostküste 24



Tropen, Strand und Metropolen 28



Tropisches Erleben Queensland 32



Südroute Sydney, Melbourne, Tasmanien, Adelaide 36



Grand Australia 40



Südroute Sydney, Melbourne, Adelaide 42



Queensland und seine Küste 44



Küstenabenteuer in Queensland 46



Queensland Explorer 48



Best of Western Australia 50



Australiens Süden 52



Highlights zwischen Sydney und Adelaide 54



Coastal Drive Sydney – Melbourne – Adelaide 56



The Red Centre Loop 58



Grand New Zealand 60



Neuseeland entdecken & Abstecher Singapur 66



Neuseeland: Lord of the Rings 70



Einzigartiges Neuseeland 74



Best of New Zealand 78



Südinsel Spectacular 82



Kiwi-Express 84



Highlights zwischen Wellington und Christchurch 86



Highlights zwischen Auckland und Wellington 88



Subtropical Northland Loop 90



Neuseelands Nordinsel Kompakt 91

Gruppenreisen



Kaleidoskop Australien 94



Australia Explorer 98



Traumzeit Australien 102



Highlights mit Tasmanien 106



Terra Australis und Ostküste 110



Australien entdecken 114



Discover Australia 116



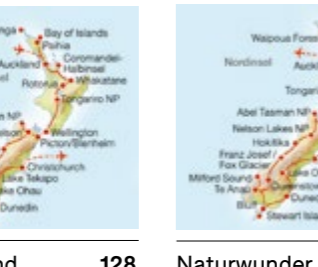
Klassische Neuseeland Rundreise 118



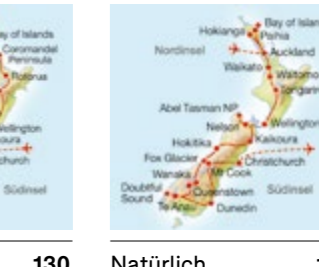
Erlebnis Neuseeland 122 auf Schiene & Straße



Große Neuseeland 126 Rundreise



Neuseeland bewusst erleben 128



Naturwunder Neuseelands 130

Entspannt die Welt entdecken

Mit dem richtigen Reiseschutz im Gepäck sorgenfrei verreisen.

Mit
wichtigen
Corona-
Leistungen

Jahres-Reiserücktritt-Vollschutz

- Reiserücktritt-Versicherung
- Reiseabbruch-Versicherung
- Verspätungs-Versicherung
- Sport & Aktiv-Versicherung
- Reise-Assistance

Welt inkl. USA / Kanada

| je Person Reisepreis bis | ohne Selbstbeteiligung | | |
|-----------------------------|------------------------|--------------------|----------------|
| | bis 50 Jahre | 51 bis 65 Jahre | ab 66 Jahre |
| 1.000,- | 67,- | 68,- | 141,- |
| 1.500,- | 79,- | 84,- | 168,- |
| 2.000,- | 92,- | 98,- | 187,- |
| 3.000,- | 139,- | 152,- | 275,- |
| 4.000,- | 149,- | 178,- | 317,- |
| 6.000,- | 222,- | 258,- | 443,- |
| 8.000,- | 301,- | 362,- | 603,- |
| 10.000,- | 368,- | 469,- | 711,- |
| 12.000,- | 432,- | 571,- | 814,- |

| je Familie / Paar Gesamt- Reisepreis bis | ohne Selbstbeteiligung | | |
|--|------------------------|--------------------|----------------|
| | bis 50 Jahre | 51 bis 65 Jahre | ab 66 Jahre |
| 2.000,- | 124,- | 144,- | 269,- |
| 3.000,- | 144,- | 171,- | 313,- |
| 4.000,- | 164,- | 198,- | 355,- |
| 6.000,- | 224,- | 279,- | 482,- |
| 8.000,- | 298,- | 377,- | 643,- |
| 10.000,- | 359,- | 461,- | 723,- |
| 12.000,- | 445,- | 578,- | 844,- |

Alle Beträge in Euro. Beiträge gültig ab 15.11.2022

Jahres-Reiserücktritt-Vollschutz Plus

- Reiserücktritt-Versicherung
- Reiseabbruch-Versicherung
- Verspätungs-Versicherung
- Reise-Krankenversicherung inkl. Kranken-Rücktransport
- Sport & Aktiv-Versicherung
- Reise-Assistance

Welt inkl. USA / Kanada

| je Person Reisepreis bis | ohne Selbstbeteiligung | | |
|-----------------------------|------------------------|--------------------|----------------|
| | bis 50 Jahre | 51 bis 65 Jahre | ab 66 Jahre |
| 1.000,- | 84,- | 99,- | 176,- |
| 1.500,- | 99,- | 122,- | 213,- |
| 2.000,- | 111,- | 138,- | 239,- |
| 3.000,- | 156,- | 209,- | 369,- |
| 4.000,- | 179,- | 253,- | 442,- |
| 6.000,- | 235,- | 346,- | 606,- |
| 8.000,- | 329,- | 414,- | 727,- |
| 10.000,- | 445,- | 544,- | 953,- |
| 12.000,- | 555,- | 668,- | 1.168,- |

| je Familie / Paar Gesamt- Reisepreis bis | ohne Selbstbeteiligung | | |
|--|------------------------|--------------------|----------------|
| | bis 50 Jahre | 51 bis 65 Jahre | ab 66 Jahre |
| 2.000,- | 171,- | 237,- | 424,- |
| 3.000,- | 197,- | 275,- | 496,- |
| 4.000,- | 232,- | 299,- | 539,- |
| 6.000,- | 282,- | 371,- | 669,- |
| 8.000,- | 367,- | 455,- | 821,- |
| 10.000,- | 439,- | 554,- | 996,- |
| 12.000,- | 511,- | 616,- | 1.109,- |

Ihr America Unlimited Team informiert Sie gerne über weitere Reiseschutz-Produkte.

Reiseart: gültig für alle Reisearten – auch Geschäftsreisen

Geltungsbereich: Welt inkl. USA / Kanada

Versicherter Reisepreis: Maximal sind je Reise 12.000,- € je Person / Familie / Paar möglich.

Versicherungs-Summen:

Verspätungs-Versicherung: 1.500,- € je Person, 3.000,- € je Familie / Paar

Reise-Krankenversicherung inkl. Kranken-Rücktransport: unbegrenzt für medizinische / zahnärztliche Notfall-Behandlung und für Notfall-Transport / Kranken-Rücktransport, bis 10.000,- € für Such-, Rettungs- und Bergungskosten

Sport & Aktiv-Versicherung: bis zu 500,- € je Person / Familie / Paar für verpasste Aktivitäten und jeweils 500,- € je Person bzw. 1.000,- € je Familie / Paar für Reparatur / Ersatz von Sportgeräten sowie für Leih-Sportgeräte, bis 5.000,- € je Person und Versicherungsfall für Such-, Rettungs- und Bergungskosten

Versicherte Reisedauer: Der Jahres-Reiseschutz gilt für beliebig viele Reisen innerhalb eines Versicherungsjahres. Eine Reise darf maximal 999 Tage beim Jahres-Reiserücktritt-Vollschutz und maximal 56 Tage beim Jahres-Reiserücktritt-Vollschutz Plus dauern (vom Antritt der Reise bis zur Rückkehr).

Abschlusshinweise: Jeder Reiseschutz, der eine Reiserücktritt-Versicherung enthält, sollte bei Buchung der Reise abgeschlossen werden. Ein späterer Abschluss ist bis 30 Tage vor Reiseantritt möglich. Wenn zwischen der Buchung und dem Reiseantritt 29 Tage oder weniger liegen, gilt: Der Reiseschutz muss sofort, spätestens innerhalb der nächsten drei Tage, abgeschlossen werden. Beim Jahres-Reiseschutz werden Reisebuchungen vor Abschluss der Versicherung in den Versicherungsschutz einbezogen, wenn der Reiseantritt frühestens in

30 Tagen ist oder – bei einem Reiseantritt innerhalb von 29 Tagen – wenn die Versicherung innerhalb von drei Tagen nach der Reisebuchung abgeschlossen wird.

Wichtige Information: Maßgebend für den Versicherungsschutz sind die Versicherungs-Bedingungen von AWP P&C S.A. Die Informationsblätter zu den Versicherungsprodukten (Leistungsübersicht „PID“) und die vollständigen Versicherungs-Bedingungen können Sie unter www.allianz-reiseversicherung.de einsehen. Leistungs- und Beitrags-Änderungen vorbehalten.



Krank vor der Reise? Die Stornoberatung hilft!

Die Stornoberatung ist in jeder Reiserücktritt-Versicherung inklusive. Erfahrene Reisemediziner beraten Sie, ob die Reise im Krankheitsfall sofort storniert werden muss oder abgewartet werden kann. Das Risiko von eventuell höheren Stornokosten übernehmen wir. Mehr Informationen und Fragebogen unter: allianz-reiseversicherung.de/stornoberatung
Auch bei Notfällen während der Reise bietet unsere Assistance rund um die Uhr schnelle und fachkundige Hilfe weltweit!

Miet- wagen- reisen

Die auf den folgenden Seiten präsentierten Reisen in Australien und Neuseeland sind sorgfältig von unseren Produktexperten zusammengestellte Routen, die Ihnen ein Höchstmaß an Erlebnis und Vielfältigkeit bieten. Um noch individueller auf Ihre persönlichen Wünsche eingehen zu können, lassen sich diese Reisen individuell verändern. Sie möchten eine höherwertige Hotelkategorie? Durchgehend oder nur an ausgewählten Orten? Sie möchten die Länge Ihrer Reise an einzelnen Orten individuell anpassen, die Route verändern oder an den Verbindungspunkten der Routen (i.d.R. die großen australischen Metropolen) Ihren Aufenthalt länger oder kürzer gestalten? Zwischendurch unterbrechen, um zum Beispiel Freunde zu besuchen? Alles kein Problem, das Team unserer erfahrenen Reiseberater plant und realisiert gemeinsam mit Ihnen Ihre Traumreise nach Australien und Neuseeland.





29 Tage ab/bis Deutschland

Australia Unlimited – Der Klassiker



Nach einem kurzen Aufenthalt in Singapur führt Sie diese Reise von Sydney bis nach Cairns. Das Great Barrier Reef, das Outback und die einzigartige Kultur der Aborigines werden Ihnen ein unvergessliches Abenteuer beschern.

1. & 2. Tag: Deutschland - Singapur

Ihre unvergessliche Reise beginnt mit dem Flug nach Singapur. Für die Fahrt zum Hotel können Sie ein Taxi nehmen.

3. & 4. Tag: Die pulsierende Metropole Singapur

Singapur ist ein Stadtstaat in der Größe von Hamburg und grenzt an Malaysia im Norden und Indonesien im Süden. Die Metropole gilt als ein besonders sauberes und sicheres Reiseziel mit niedriger Kriminalitätsrate, einer guten öffentlichen Verkehrsanbindung und zahlreichen Shoppingmöglichkeiten. Ein absolutes Muss für jeden Reisenden in Singapur ist ein Besuch der riesigen Hafenanlagen und des Singapore Flyers, dem einst höchsten Riesenrad der Welt. Ein weiteres Highlight und Wahrzeichen der Stadt ist der Merlion, eine Kombination aus Löwe und Fisch. Die Stadt ist gezeichnet von Wolkenkratzern wie das Marina Bay Sands und das Universal Resort auf Sentosa, die eine beeindruckende Skyline darstellen. Das Hotel Marina Bay Sands ist besonders beliebt aufgrund seiner 200 Meter hohen Aussichtsplattform und dem weltgrößten „Infinity Pool“ in der 57. Etage des Gebäudes. Auf der Ausflugsinsel Sentosa finden Sie nicht nur die Universal Studios, sondern auch ein begehrtes Aquarium und einen Schmetterlingspark. Auch ein absolutes Highlight Ihres Besuchs wird der Chinatown Street Food Market sein. Besonders am Abend, wenn die Straße hell erleuchtet ist, lohnt es sich hier die riesige Anzahl kleiner Geschäfte und Essensstände zu entdecken.

5. & 6. Tag: Singapur - Sydney

Heute fliegen Sie weiter nach Sydney. Sie fahren in Eigenregie zu Ihrem Hotel in Sydney.

7. - 9. Tag: Sydney

Die Stadt Sydney ist aufgrund ihrer einzigartigen Highlights in der Regel einer der wichtigsten Punkte auf der Reiseroute von Australien-Reisenden. Das berühmte Opernhaus, der Bondi Beach, die Harbour Bridge, der Royal Botanic Garden und der Taronga Zoo sind nur einige dieser spannenden Stationen auf Ihrer Entdeckungstour durch Sydney. Klettern Sie mit einem Guide auf die Harbour Bridge und erleben Sie bei Sonnenaufgang oder in der Dämmerung eine atemberaubende Aussicht auf die Stadt mit ihren Wahrzeichen. Sie können das blühende Hafenviertel Bangaroo besuchen, eine Aufführung im Sydney Opera House ansehen oder die zahlreichen Weltklasse-Restaurants der Stadt entdecken.

10. Tag: Sydney - Alice Springs

Sie fliegen heute von Sydney nach Alice Springs und fahren eigenständig in Ihr Hotel in Alice Springs.

11. Tag: Uluru (Ayers Rock) & Kata Tjuta Tour

Von Alice Springs aus fahren Sie zum Ayers Rock Resort und besuchen das Uluru Kata Tjuta - Kulturzentrum. Bei einer Erkundungstour um die Basis des Uluru erfahren Sie mehr über seine Bedeutung für die Aborigines. Genießen Sie den Sonnenuntergang und am nächsten Morgen den Sonnenaufgang am Uluru, bevor Sie die beeindruckende Felsformation Kata Tjuta entdecken und am Nachmittag des zweiten Tages wieder zurück nach Alice Springs fahren.

12. Tag: Alice Springs

Sie fahren eigenständig in Ihr Hotel in Alice Springs.

13. Tag: Alice Springs - Brisbane

Sie verlassen heute das Rote Zentrum und fliegen an die Ostküste nach Brisbane. Nach der Ankunft übernehmen Sie Ihren Mietwagen am Flughafen und fahren in Ihr Hotel.

14. Tag: Brisbane

Willkommen in Brisbane. Hier erwartet Sie ein gespanntes Flair. Gelegen ist die Stadt am Brisbane River, auf dem es sich auch lohnt, eine Bootsfahrt zu unternehmen. Sie können mit Miramar Cruises bis zum Lone Pine Sanctuary fahren. Dies ist einer der bekanntesten Zoos und beherbergt über 130 Koalas. Füttern Sie Kängurus und lernen Sie die große Tierwelt Australiens kennen. Wer eine schöne Aussicht auf die Stadt haben möchte, sollte sich auf den Turm der City Hall begeben. Außerdem empfiehlt sich eine Fahrt mit dem Wheel of Brisbane. Ein 60 Meter hohes Riesenrad, welches Ihnen auf der 15-minütigen Fahrt ein einmaliges Bild der Stadt verschafft. Besonders in der Abenddämmerung entsteht durch die vielen Lichter ein eindrucksvolles Panorama. Sehenswert ist auch die South Bank mit dem Stadtstrand. Wer in Brisbane noch ohne Mietwagen unterwegs ist, kann die Stadt super mit dem Fahrrad erkunden und durch die hippen Stadtteile Fortitude Valley mit seinen Bars und Restaurants flanieren. Tagesausflüge sind möglich zum Lone Pine Koala Sanctuary oder auch nach Moreton Island (Delfine und Schiffswracks).

→

Reisennummer 984813

Individuell veränderbar



ab 6.598€ pro Person

Für weitere Informationen und Preise bitte den QR-Code mit der Kamera-App scannen und den Link anklicken.

Beste Reisezeit ganzjährig

Eingeschlossene Leistungen Flugreise mit renommierter Fluggesellschaft von Deutschland nach Singapur und zurück ab Cairns in der Economy Class, Flug von Singapur nach Sydney in der Economy Class, Inlandsflug von Sydney nach Alice Springs in der Economy Class, Inlandsflug von Alice Springs nach Brisbane in der Economy Class; Mietwagen inklusive: unbegrenzte Kilometer, Vollkaskoversicherung ohne Selbstbeteiligung, Haftpflichtversicherung AUD 1 Mio., Zusatz-Haftpflichtversicherung EUR 1 Mio., Flughafengebühren, Steuern; 24 Übernachtungen in Hotels der Mittelklasse, 2 Tage (inkl. 1 Übernachtung) Uluru & Kata Tjuta Tour ab Alice Springs; Fähre von Hervey Bay / River Heads zum Kingfisher Bay Resort (Fraser Island) und zurück; Steuern auf die in Deutschland erbrachten Leistungen; Iwanowski's Reiseführer; Dokumententasche; etc..

Gerne bieten wir Ihnen ein individuelles Anschlussprogramm an.



**15. Tag: Brisbane - Hervey Bay**

(ca. 292 km) Für die Fahrt nach Hervey Bay empfehlen wir die Strecke an der Küste entlang. Genießen Sie die wunderschöne Aussicht auf den Pazifik. Als kurzer Zwischenstopp bietet sich Noosa Heads mit seinen vielen hochwertigen Restaurants und Shops an.

16. Tag: Hervey Bay - Fraser Island

(Fähre) Sie parken Ihr Auto im gesicherten und umzäunten Parkgelände des Fährlandes und nehmen die Fähre nach Fraser Island. Auf der Fähre nehmen Sie nur ein kleines Handgepäckstück mit.

17. Tag: Fraser Island

Lassen Sie sich in den Bann der außergewöhnlichen Schönheit von Fraser Island ziehen und erleben Sie lange weiße Sandstrände, üppige Regenwälder und über hundert Süßwasserseen. Mit einer Gesamtfläche von 184.000 Hektar ist sie die größte Sandinsel der Welt. Dabei zeigen sich über die gesamte Insel verschiedenste Sandfarben, die Teil des Coastal Dune Systems sind. Neben der Pflanzenwelt finden Sie hier auch viele gefährdete Tierarten, wie Dungongs, Schildkröten und blaue Schmetterlinge.

18. Tag: Fraser Island - Hervey Bay, Fähre - Rockhampton

(ca. 392 km) Sie nehmen die Fähre zurück von Fraser Island nach Hervey Bay. Anschließend geht Ihre Reise weiter nach Rockhampton.

19. Tag: Rockhampton - Airlie Beach

(ca. 482 km) Heute geht es weiter nach Airlie Beach.

20. Tag: Airlie Beach

Airlie Beach, das Tor in die faszinierende Welt der Whitsunday Islands. Ein absolutes Muss ist es, einen Ausflug auf eine der 74 Inseln zu unternehmen. Da die Inselgruppe auf dem zwanzigsten Breitengrad liegt, bietet sie ein optimales Klima und erinnert an die Südseeregion. Am besten erkunden Sie die Inseln per Schiff. Sehr beliebt ist hier eine Tour mit dem Segelboot. Alternativ können Sie sich auch auf einer der Inseln einen Tag voller Entspannung gönnen und das kristallklare Wasser genießen. Wer noch ein wenig Abwechslung sucht, sollte einen Ausflug in den Conway Nationalpark unternehmen. Dieser liegt nicht weit von Airlie Beach entfernt und bietet Ihnen eine beeindruckende Flora und Fauna.

21. Tag: Airlie Beach - Townsville

(ca. 273 km) Die heutige Fahrt führt Sie weiter nördlich an der Küste entlang bis Townsville. Ein sehenswerter Stopp befindet sich an der Burdekin River Brücke, welche die beiden Städte Ayr und Home Hill verbindet. Die Brücke ist ein bekanntes Wahrzeichen der Region.

22. Tag: Townsville - Cairns

(ca. 347 km) Die Fahrt von Townsville nach Cairns führt Sie vorbei am Girringun National Park.

23. - 27. Tag: Cairns

Willkommen im tropischen Norden von Queensland - in Cairns, dem Tor zum Great Barrier Reef. In Cairns gibt es zahlreiche Möglichkeiten an einer Tauchsafari oder einem Schnorchelausflug teilzunehmen. Auch Tauchkurse werden im dortigen Ausbildungszentrum angeboten. Wer nicht selbst ins Wasser möchte, kann eine geführte Tour zum Riff buchen. Neben der entspannten Strand-Atmosphäre von Cairns finden Sie hier auch ein Museum, welches die Kunst der Aborigines zeigt, sowie eine Salzwasser-Lagune und eine schöne Esplanade mit zahlreichen Restaurants und Bars. Auch in der näheren Umgebung von Cairns finden Sie verschiedene Reise-Highlights, wie z.B. das Hochland Atherton, wo Sie die alten, inaktiven Vulkane erkunden können. Bewundern Sie auch den Curtain Fig Tree, ein ungewöhnliches Baumgebilde.

Etwa zwei Stunden nördlich von Cairns befindet sich der Daintree Rainforest, der zum Welterbe gehört und das größte zusammenhängende tropische Regenwaldgebiet in Australien darstellt. Er ist älter als der Amazonas und beherbergt Flora und Fauna, die mindestens 135 Millionen Jahre zurückreichen. Auch seltene und gefährdete Tierarten wie der Helmkasuar und das Bennett-Baumkänguru finden hier ein Zuhause. Außerdem ist Cairns ein guter Ausgangspunkt, um das Great Barrier Reef, eines der atemberaubendsten Wunder der Welt, zu entdecken! Das größte Riffsystem der Welt umfasst 3.000 Korallenriffe, 600 kontinentale Inseln und 300 kleine Koralleninseln. Bei einer der angebotenen Tagestouren zum äußeren Riff können Sie schnorcheln, tauchen, die Korallen und Fische aus nächster Nähe sehen und in dieser wunderschönen Umgebung ein leckeres Mittagessen zu sich nehmen. Wenn Sie das Great Barrier Reef aus einer anderen Perspektive betrachten möchten, empfehlen wir Ihnen einen Rundflug mit dem Helikopter.

Ein ganz besonderes Erlebnis in der Nähe von Cairns ist der Besuch im Regenwaldort Kuranda. Mit der Skyrail Rainforest Cableway, einer etwa 90-minütigen Gondelfahrt ab dem Terminal (15 Minuten nördlich von Cairns), fliegen Sie über die Baumkronen des Regenwalds hinweg. In Kuranda können Sie dann die täglich stattfindenden Märkte erkunden und die tropischen Säfte und frischen Nüsse genießen. Neben ausgefallenen Boutiquen können Sie auch die Kuranda Koala Gardens und das Australian Butterfly Sanctuary entdecken. Zurück nach Cairns kommen Sie mit der Kuranda Scenic Railway. Auf der zweistündigen Zugfahrt durch zerklüftete Berge, dichten Regenwald und die atemberaubende Schlucht Barron Gorge können Sie die Eindrücke des ergebnisreichen Tages Revue passieren lassen.

28. Tag: Cairns - Deutschland

Heute erfolgt die Rückgabe Ihres Mietwagens und Ihre Australienreise endet mit dem Rückflug nach Deutschland. Wir wünschen einen angenehmen Flug.

29. Tag: Ankunft Deutschland

29 Tage von Cairns bis Sydney

Die Australische Ostküste

Diese erlebnisreiche Reise führt Sie auf einer der schönsten Routen, die Australien zu bieten hat, von Cairns im tropischen Queensland bis zur weltbekannten Metropole Sydney. Immer entlang des Pazifik mit seinen unendlich schönen Landschaften und Stränden.

1. Tag: Ankunft in Cairns

Fahrt in eigener Regie in Ihr Hotel.

2. & 3. Tag: Cairns

Zeit zur freien Verfügung. Wir empfehlen einen Tagesausflug zum Great Barrier Reef (optional, nicht im Reisepreis enthalten).

4. Tag: Cairns - Kuranda

(ca. 35 km) Fahrt zum Flughafen in eigener Regie. Anmietung des Mietwagens und Fahrt über die Kuranda Range nach Kuranda - Besuchen Sie das ehemalige Hippie Dorf mit seinen Märkten und verschiedenen fakultativen Attraktionen. Lohnend ist auch ein Besuch des Bahnhofs der historischen Kuranda Railway. Mit der Skyrail Rainforest Cableway, einer etwa 90-minütigen Gondelfahrt fliegen Sie über die Baumkronen des Regenwalds.

5. Tag: Kuranda - Undara

(ca. 260 km) Sie fahren Richtung Westen ins Landesinnere nach Undara zu den größten Lavahöhlen in Australien. Sie übernachten in alten Eisenbahnwaggons und mit etwas Glück grasen Kängurus direkt vor Ihrer Tür.

6. Tag: Undara

Etwa 300 km südwestlich von Cairns befindet sich der Undara-Volcanic-Nationalpark mit einer Fläche von 658 Quadratkilometern. Der Name „Undara“ stammt von den Aborigines und bedeutet „langer Weg“.

7. Tag: Undara - Malanda

(ca. 210 km) Sie fahren vom Outback weiter nach Malanda im nördlichen Queensland in den Atherton Tablelands.

8. Tag: Malanda

Etwa 25 Kilometer südöstlich von Atherton, befindet Malanda sich in einem der feuchtesten Gebiete der Atherton Tablelands. In der unmittelbaren Umgebung können Sie den Crater-Lake-Nationalpark besuchen. Im Winfield Park können Sie mit etwas Glück die scheuen Schnabeltiere antreffen. Entdecken Sie die Umgebung bei einer Wanderung oder besichtigen Sie das historische Majestic Picture Theatre.

9. Tag: Malanda - Mission Beach

(ca. 124 km) Von Malanda geht es heute wieder an die Küste nach Mission Beach, zwischen Townsville und Cairns gelegen, besteht der Ort aus vier Stranddörfern, die durch 14 Kilometer breiten goldfarbenen Sand verbunden sind. Dieses wunderschöne Strandgebiet verbindet lebendige Kunst und Kultur mit einzigartigen touristischen Attraktionen.

10. Tag: Mission Beach - Townsville

(ca. 240 km) Heute fahren Sie weiter entlang der Küste bis nach Townsville. Ein ca. 11 Hektar umfassendes Naturschutzgebiet, der Billabong Park, südlich von Townsville ermöglicht eine interaktive Wildlife Experience. Billabong bedeutet übrigens Wasserloch - und ja, auch Krokodile sind Teil des Erlebnisses!

11. Tag: Townsville - Magnetic Island

Entdecken Sie heute die Schönheit von Magnetic Island. Mit dem Bus können Sie die Insel erkunden, die für ihre vielen Koalas bekannt ist.

12. Tag: Townsville - Airlie Beach

(ca. 275 km) Heute fahren Sie über den Bruce Highway entlang der Küste nach Airlie Beach – dem Hafen für Touren auf die Whitsunday Inseln.

13. Tag: Airlie Beach

Ein absolutes Muss ist es, einen Ausflug auf eine der 74 Inseln zu unternehmen. Da die Inselgruppe auf dem zwanzigsten Breitengrad liegt, bietet sie ein optimales Klima und erinnert an die Südseeregion. Am besten erkunden Sie die Inseln per Schiff. Sehr beliebt ist hier eine Tour mit dem Segelboot.

14. Tag: Airlie Beach - Rockhampton

(ca. 480 km) Heute fahren Sie weiter in die Rinderhauptstadt Australiens - nach Rockhampton. Die auch „Beef Capital“ genannte Stadt ist bekannt für ihre sehr guten Steaks. Das Hinterland bietet abwechslungsreiche Regenwälder und lange Sandstrände.

→



Reisennummer 992102

Individuell veränderbar




ab 3.390 pro Person

Für weitere Informationen und Preise bitte den QR-Code mit der Kamera-App scannen und den Link anklicken.

Beste Reisezeit Mai bis Oktober

Eingeschlossene Leistungen Mietwagen inklusive: unbegrenzte Kilometer, Vollkaskoversicherung ohne Selbstbeteiligung, Haftpflichtversicherung AUD 1 Mio. Zusatz-Haftpflichtversicherung EUR 1 Mio., Flughafengebühren, Steuern; 28 Übernachtungen in Hotels der Mittelklasse; Fähre Hervey Bay Fraser Island und zurück; Steuern auf die in Deutschland erbrachten Leistungen; Iwanowski's Reiseführer; Dokumententasche; etc..

Gerne bieten wir Ihnen ein individuelles Anschlussprogramm sowie internationale Flüge an.



**15. Tag: Rockhampton - Hervey Bay**

Ihre Fahrt geht heute weiter nach Hervey Bay, dem Ausgangspunkt für eine Inselfahrt nach Fraser Island. Fraser Island, die einzigartige und größte Sandinsel der Welt ist sicherlich einen Besuch wert. Der Lake McKenzie See ist einer der bekanntesten Süßwasser-Seen der Region. Durch sein extrem klares Wasser lädt der See zum Baden ein. Außerdem ist die Insel für ihre Vielzahl an Dingos bekannt. Hier werden Sie die letzten reinrassigen Wildhunde Australiens erleben.

16. Tag: Hervey Bay - Fraser Island, Fähre

Sie nehmen die Fähre nach Fraser Island. Bitte nehmen Sie nur ein kleines Handgepäckstück mit.

17. Tag: Fraser Island

Lassen Sie sich in den Bann der außergewöhnlichen Schönheit von Fraser Island ziehen.

18. Tag: Fraser Island - Hervey Bay, Fähre - Noosa

(ca. 160 km) Sie nehmen die Fähre zurück von Fraser Island nach Hervey Bay / River Heads. Entlang des Tuan State Forest und des Toolara State Forest führt Ihre Fahrt Sie heute nach Noosa, einem beliebten Urlaubsziel an der Sunshine Coast in Queensland. Die Region ist bekannt für ihre atemberaubenden Strände, ihre malerische Natur und ihren entspannten Lebensstil.

19. Tag: Noosa - Brisbane

(ca. 145 km) Fahren Sie heute entlang der Sunshine Coast von Noosa nach Brisbane an der Moreton Bay.

20. Tag: Brisbane - Surfers Paradise

(ca. 80 km) Heute fahren Sie von Brisbane zum Küstenort Surfers Paradise.

21. Tag: Surfers Paradise

Mit dem warmen Pazifischen Ozean auf der einen Seite, dem tiefblauen Nerang River auf der anderen und mehr Geschäften, Restaurants, Hochhausresorts und Attraktionen als wahrscheinlich jede andere Halbinsel der Erde - Surfers Paradise ist die unbestrittene touristische Hauptstadt Australiens.

22. Tag: Surfers Paradise - Byron Bay

(ca. 95 km) Heute fahren Sie von Surfers Paradise bis nach Byron Bay in New South Wales. Der Badeort Byron Bay befindet sich auf einer Landzunge im Nordosten von New South Wales. Die oft menschenleeren Strände und der signifikante Leuchtturm, das Cape Byron Light, machen Byron Bay zu einem Surfer Paradies und beliebten Zwischenstopp auf einer Australien-Rundreise.

23. Tag: Byron Bay - Port Macquarie

(ca. 390 km) Heute haben Sie eine längere Strecke vor sich. Planen Sie auf der Fahrt nach Port Macquarie ein paar Stopps ein, um die wunderbare Aussicht genießen zu können. Die Hafenstadt liegt in New South Wales an der Mündung des Hastings Rivers. Der Badeort ist für seine weitläufigen, feinsandigen Strände, Schwimm- und Tauchplätze sowie Wasserstraßen bekannt und als Zwischenstopp auf dem Weg von Brisbane nach Sydney sehr beliebt.

24. Tag: Port Macquarie - Hunter Valley

(ca. 240 km) Die heutige Fahrt führt Sie ins Landesinnere von New South Wales - in das Hunter Valley. Nördlich von Sydney finden Sie sich im ältesten Wine Country Australiens wieder. Im Hunter Valley können Sie Ballonfahrten unternehmen oder an einer Segway Tour teilnehmen - mitten durch die fantastische Landschaft.

25. Tag: Hunter Valley - Blue Mountains

(ca. 330 km) Die Fahrt in die Blue Mountains führt Sie heute durch die Region Central Coast. Ein Spielplatz für Naturliebhaber sind die beim UNESCO Weltkulturerbe aufgelisteten Blue Mountains unweit von Sydney. Magische Aussichtspunkte geben den Blick auf Millionen Jahre alte Täler frei; üppiger Regenwald und dramatische Berglandschaften wechseln sich ab.

26. Tag: Blue Mountains

Die „Three Sisters“ sind eine Felsformation, die weit über die Grenzen der Blue Mountains bekannt ist. Die beste Aussicht bekommen Sie vom The Lookout at Echo Point. Nicht nur die Aussicht ist atemberaubend, auch köstliches Essen und Wein erwartet Sie hier. Außerdem wartet die Scenic World mit ihrer Glasboden-Gondel auf Ihren Besuch. Eine schöne Kombination ist der steilste Zug mit dieser faszinierenden Gondel. Für Eisenbahn Fans ist die Fahrt mit der ZIG ZAG Eisenbahn ein absolutes Muss.

27. Tag: Blue Mountains - Sydney

(ca. 100 km) Heute fahren Sie von den Blue Mountains in die Metropole Sydney und geben Ihren Mietwagen zurück. Fahrt in Ihr Hotel in eigener Regie.

28. Tag: Sydney

Erkunden Sie diese australische Megacity auf eigene Faust.

29. Tag: Sydney

Ein weiterer Tag zur freien Verfügung in Sydney und Ende der Reise.

31 Tage von Cairns bis Melbourne

Tropen, Strand und Metropolen

Wie Perlen auf einer Kette folgt bei dieser Reise Erlebnis - Höhepunkt auf Höhepunkt, Sorgfältig zusammengestellt in einer spannenden Kombination aus einmaliger Natur, wundervollen Stränden und weltbekannten Metropolen.

1. Tag: Ankunft in Cairns

Fahrt in Ihr Hotel in eigener Regie.

2. Tag: Cairns

Genießen Sie Ihre freie Zeit und entdecken Sie Cairns. Außerdem empfehlen wir einen Ausflug zum Great Barrier Reef (optional, nicht im Reisepreis enthalten).

3. Tag: Cairns - Mission Beach

(ca. 144 km) Fahrt zum Flughafen in eigener Regie und Anmietung Ihres Mietwagens. Sie fahren in Richtung Süden, entlang riesiger Zuckerrohrfelder bis nach Mission Beach. Mission Beach, auf halbem Weg zwischen Townsville und Cairns gelegen, besteht aus vier Stranddörfern, die durch 14 Kilometer breiten goldenen Sand verbunden sind. Dieses wunderschöne Strandgebiet verbindet lebendige Kunst und Kultur mit einzigartigen touristischen Attraktionen.

4. Tag: Mission Beach - Townsville

(ca. 240 km) Heute fahren Sie weiter entlang der Küste bis nach Townsville. Ein ca. 11 Hektar umfassendes Naturschutzgebiet, der Billabong Park, südlich von Townsville ermöglicht eine interaktive Wildlife Experience. Billabong bedeutet übrigens Wasserloch - und ja, auch Krokodile sind Teil des Erlebnisses!

5. Tag: Townsville - Magnetic Island

Entdecken Sie heute die Schönheit von Magnetic Island. Mit dem Bus können Sie die Insel erkunden, die für ihre vielen Koalas bekannt ist.

6. Tag: Townsville - Airlie Beach

(ca. 275 km) Heute fahren Sie über den Bruce Highway entlang der Küste nach Airlie Beach - Hafen für Touren auf die Whitsunday Inseln.

7. Tag: Airlie Beach

Ein absolutes Muss ist es, einen Ausflug auf eine der 74 Inseln zu unternehmen. Da die Inselgruppe auf dem zwanzigsten Breitengrad liegt, bietet sie ein optimales Klima und erinnert an die Südseeregion. Am besten erkunden Sie die Inseln per Schiff. Sehr beliebt ist hier eine Tour mit dem Segelboot.

8. Tag: Airlie Beach - Rockhampton

(ca. 480 km) Heute fahren Sie weiter in die Rinderhauptstadt Australiens - nach Rockhampton. Die auch „Beef Capital“ genannte Stadt ist bekannt für ihre sehr guten Steaks. Das Hinterland bietet abwechslungsreiche Regenwälder und lange Sandstrände.

9. Tag: Rockhampton - Hervey Bay

Ihre Fahrt geht heute weiter nach Hervey Bay, dem Ausgangspunkt für eine Inselfahrt nach Fraser Island. Diese einzigartige und größte Sandinsel der Welt ist sicherlich einen Besuch wert. Der Lake McKenzie See ist einer der bekanntesten Süßwasser-Seen der Region. Durch sein extrem klares Wasser lädt der See zum Baden ein. Außerdem ist die Insel für ihre Vielzahl an Dingos bekannt. Hier werden Sie die letzten reinrassigen Wildhunde Australiens erleben können.

10. Tag: Hervey Bay - Fraser Island, Fähre

Sie nehmen die Fähre nach Fraser Island. Bitte nehmen Sie nur ein kleines Handgepäckstück mit.

11. Tag: Fraser Island

Lassen Sie sich in den Bann der außergewöhnlichen Schönheit von Fraser Island ziehen.

12. Tag: Fraser Island - Hervey Bay, Fähre - Noosa

(ca. 160 km) Sie nehmen die Fähre zurück von Fraser Island nach Hervey Bay / River Heads. Entlang des Tuan State Forest und des Toolara State Forest führt Ihre Fahrt Sie heute nach Noosa, einem beliebten Urlaubsziel an der Sunshine Coast in Queensland. Die Region ist bekannt für ihre atemberaubenden Strände, ihre malerische Natur und ihren entspannten Lebensstil.

13. Tag: Noosa - Brisbane

(ca. 145 km) Fahren Sie heute entlang der Sunshine Coast von Noosa nach Brisbane an der Moreton Bay.

14. Tag: Brisbane - Surfers Paradise

(ca. 80 km) Heute fahren Sie von Brisbane zum Küstenort Surfers Paradise.

→

Reisennummer 992228

Individuell veränderbar



ab 3.439€ pro Person

Für weitere Informationen und Preise bitte den QR-Code mit der Kamera-App scannen und den Link anklicken.

Beste Reisezeit April bis November

Eingeschlossene Leistungen Mietwagen inklusive: unbegrenzte Kilometer, Vollkaskoversicherung ohne Selbstbeteiligung, Haftpflichtversicherung AUD 1 Mio., Zusatz-Haftpflichtversicherung EUR 1 Mio., Flughafenengebühren, Steuern; 30 Übernachtungen in Hotels der Mittelklasse; Fähre Hervey Bay- Fraser Island und zurück; Steuern auf die in Deutschland erbrachten Leistungen; Iwanowski's Reiseführer; Dokumententasche; etc..

Gerne bieten wir Ihnen ein individuelles Anschlussprogramm sowie internationale Flüge an.

15. Tag: Surfers Paradise

Mit dem warmen Pazifischen Ozean auf der einen Seite, dem tiefblauen Nerang River auf der anderen und mehr Geschäften, Restaurants, Hochhausresorts und Attraktionen als wahrscheinlich jede andere Halbinsel der Erde - Surfers Paradise ist die unbestrittene touristische Hauptstadt Australiens.

16. Tag: Surfers Paradise - Byron Bay

(ca. 95 km) Heute fahren Sie von Surfers Paradise bis nach Byron Bay in New South Wales. Der Badeort Byron Bay befindet sich auf einer Landzunge im Nordosten von New South Wales. Die oft menschenleeren Strände und der signifikante Leuchtturm, das Cape Byron Light, machen Byron Bay zu einem Surfer Paradies und beliebten Zwischenstopp auf einer Australien-Rundreise.

17. Tag: Byron Bay - Port Macquarie

(ca. 390 km) Heute haben Sie eine längere Strecke vor sich. Planen Sie auf der Fahrt nach Port Macquarie ein paar Stopps ein, um die wunderbare Aussicht genießen zu können. Die Hafenstadt liegt in New South Wales an der Mündung des Hastings Rivers. Der Badeort ist für seine weitläufigen, feinsandigen Strände, Schwimm- und Tauchplätze sowie Wasserstraßen bekannt und als Zwischenstopp auf dem Weg von Brisbane nach Sydney sehr beliebt.

18. Tag: Port Macquarie - Hunter Valley

(ca. 240 km) Die heutige Fahrt führt Sie ins Landesinnere von New South Wales - in das Hunter Valley. Nördlich von Sydney finden Sie sich im ältesten Wine Country Australiens wieder. Im Hunter Valley können Sie Ballonfahrten unternehmen oder an einer Segway Tour teilnehmen - mitten durch die fantastische Landschaft.

19. Tag: Hunter Valley - Blue Mountains

(ca. 330 km) Die Fahrt in die Blue Mountains führt Sie heute durch die Region Central Coast.

Ein Spielplatz für Naturliebhaber sind die beim UNESCO Weltkulturerbe aufgelisteten Blue Mountains unweit von Sydney. Magische Aussichtspunkte geben den Blick auf Millionen Jahre alte Täler frei; üppiger Regenwald und dramatische Berglandschaften wechseln sich ab.

20. Tag: Blue Mountains

Die „Three Sisters“ sind eine Felsformation, die weit über die Grenzen der Blue Mountains bekannt ist. Die beste Aussicht bekommen Sie vom The Lookout at Echo Point. Nicht nur die Aussicht ist atemberaubend, auch köstliches Essen und Wein erwartet Sie hier. Außerdem wartet die Scenic World mit ihrer Glasboden-Gondel auf Ihren Besuch. Eine schöne Kombination ist der steilste Zug mit dieser faszinierenden Gondel. Für Eisenbahn Fans ist die Fahrt mit der ZIG ZAG Eisenbahn ein absolutes Muss.

21. Tag: Blue Mountains - Sydney

(ca. 100 km) Heute fahren Sie von den Blue Mountains in die Metropole Sydney. Nach der kurzen Fahrt genießen Sie Ihre Zeit in einer der aufregendsten Metropolen der Welt.

22. & 23. Tag: Sydney

Entdecken Sie diese australische Megacity auf eigene Faust.

24. Tag: Sydney - Batemans Bay

(ca. 280 km) Fahren Sie über den Princess Highway entlang der Ostküste am Südpazifischen Ozean bis nach Batemans Bay, der malerischen Küstenstadt, die am Ufer des wunderschönen Clyde River liegt. Die Stadt ist bekannt für ihre atemberaubenden Strände, unberührte Natur und ihre reiche Tierwelt.

25. Tag: Batemans Bay - Merimbula

(ca. 175 km) Fahren Sie über den Princess Highway entlang der Ostküste nach Merimbula an der Sapphire Coast. Die Lage ist einfach spektakulär. Die Stadt erstreckt sich entlang einer wunderschönen Bucht, die von klarem, tür-

kisfarbenem Wasser umgeben ist. Die idyllische Küstenlandschaft bietet eine perfekte Kulisse für eine Vielzahl von Aktivitäten im Freien.

26. Tag: Merimbula - Lakes Entrance

(ca. 270 km) Von Merimbula machen Sie sich heute auf den Weg nach Lakes Entrance. Die Landschaft ist vom vielen Wasser geprägt und bietet tolle Ausblicke.

27. Tag: Lakes Entrance

Lakes Entrance ist eine malerische Küstenstadt in Victoria, Australien, die für ihre atemberaubende Lage am Übergang zwischen dem Tasmanischen Meer und den Gippsland-Seen bekannt ist. Die Stadt liegt am östlichen Ende des Gippsland-Lakes-Coastal-Parks und bietet Besuchern eine Fülle von natürlicher Schönheit und Freizeitmöglichkeiten. Ein markantes Merkmal von Lakes Entrance ist die „Ninety Mile Beach“, ein beeindruckender Küstenabschnitt mit goldenem Sand, der sich über 90 Meilen (etwa 145 Kilometer) erstreckt.

28. Tag: Lakes Entrance - Wilsons Promontory

(ca. 270 km) Von Lakes Entrance fahren Sie heute in den wahrscheinlich schönsten Nationalpark von Victoria, den Wilsons Promontory National Park. Genießen Sie die einmalige Flora und Fauna in dieser Region.

29. Tag: Wilsons Promontory - Melbourne


(ca. 210 km) Heute fahren Sie Richtung Nordwesten bis in die Großstadt Melbourne. Am Flughafen Melbourne erfolgt die Rückgabe Ihres Mietwagens. Fahrt in Ihr Hotel in eigener Regie.

30. Tag: Melbourne:

Entdecken Sie diese liberale, kosmopolitische Metropole eigene Faust.

31. Tag: Melbourne

Ein weiterer Tag für eigene Unternehmungen in Melbourne und Ende der Reise.



24 Tage von Cairns bis Brisbane

Tropisches Erlebnis Queensland

Sie lieben die Tropen, die Sonne, Wärme und traumhafte Strände sowie einmalige Landschaften? Dann ist diese Mietwagenreise genau richtig für Sie!

1. Tag: Ankunft in Cairns

Fahrt in Ihr Hotel in eigener Regie.

2. Tag: Cairns

Genießen Sie Ihre Zeit in Cairns zu individuellen Entdeckungen. Wir empfehlen eine Tagestour zum Great Barrier Reef (optional, nicht im Reisepreis enthalten).

3. Tag: Cairns - Cape Tribulation

(ca. 140 km) Fahrt zum Flughafen in eigener Regie und Anmietung Ihres Mietwagens. Fahrt von Cairns nach Cape Tribulation über den Cook Highway - Achtung: Überquerung des Daintree Rivers auf einer Kabelaufahrt (vor Ort zu bezahlen). Wer sich ein Paradies im Regenwald vorstellt, denkt womöglich an den Daintree National Park, ohne es zu wissen. Der Daintree ist der drittälteste Regenwald der Welt und hat neben Hunderttausenden von Pflanzen- und Tierarten direkten Zugang zum Strand vor dem Great Barrier Reef.

4. Tag: Cape Tribulation - Cooktown

(ca. 110 km) Fahrt auf dem Bloomfield Track (Schotterpiste) nach Cooktown. Genießen Sie die vielen spektakuläre Ausblicke auf die traumhafte Küste, vorbei an den Bloomfield Wasserfällen. Die nördlichste Stadt an der Ostküste Australiens befindet sich auf der Kap-York-Halbinsel und nur 6m über dem Meeresspiegel. Hier landete 1770 der englische Entdecker James Cook und verbrachte hier mit seiner Besatzung zwei Monate.

5. Tag: Cooktown - Port Douglas

(ca. 270 km) Fahrt auf der ausgebauten Inlandsstraße von Cooktown via Laura und Lakeland nach Port Douglas.

6. Tag: Port Douglas

Port Douglas und dessen Umgebung ist ein Paradies zum Erholen. Die langen weißen Strände und das smaragdblaue Meer laden zum Baden und Sonnen ein. Da das Great Barrier Reef nicht weit von der Küste entfernt ist, empfiehlt es sich eine Tour zu unternehmen.

7. Tag: Port Douglas - Kuranda

(ca. 123 km) Fahrt von Port Douglas über die Hinterland Strecke durch Mareeba nach Kuranda. Besuchen Sie das ehemalige Hippie Dorf mit seinen Märkten und verschiedenen fakultativen Attraktionen, wie zum Beispiel dem Schmetterlingsgehege, dem Koala Garden, dem Schlangen und Nachttierpark, der Birdworld usw.

8. Tag: Kuranda - Undara

(ca. 260 km) Sie fahren Richtung Westen ins Landesinnere nach Undara. Hier gibt es die größten Lavahöhlen in Australien. Sie übernachten in alten Eisenbahnwaggons und mit etwas Glück grasen Kängurus direkt vor Ihrer Tür.

9. Tag: Undara

Etwa 300 km südwestlich von Cairns befindet sich der Undara-Volcanic-Nationalpark mit einer Fläche von 658 Quadratkilometern. Der Name „Undara“ stammt von den Aborigines und bedeutet „langer Weg“.

10. Tag: Undara - Malanda

(ca. 210 km) Sie fahren vom Outback weiter nach Malanda im nördlichen Queensland in den Atherton Tablelands.

11. Tag: Malanda

Etwa 25 Kilometer südöstlich von Atherton, befindet Malanda sich in einem der feuchtesten Gebiete der Atherton Tablelands. In der unmittelbaren Umgebung können Sie den Crater-Lake-Nationalpark besuchen. Im Winfield Park können Sie mit etwas Glück die scheuen Schnabelltiere antreffen. Entdecken Sie die Umgebung bei einer Wanderung oder besichtigen Sie das historische Majestic Picture Theatre.

12. Tag: Malanda - Mission Beach

(ca. 124 km) Mission Beach, zwischen Townsville und Cairns gelegen, besteht aus vier Stranddörfern, die durch 14 Kilometer breiten goldfarbenen Sand verbunden sind. Dieses wunderschöne Strandgebiet verbindet lebendige Kunst und Kultur mit einzigartigen touristischen Attraktionen.

13. Tag: Mission Beach - Townsville

(ca. 240 km) Heute fahren Sie weiter entlang der Küste bis nach Townsville. Ein ca. 11 Hektar umfassendes Naturschutzgebiet, der Billabong Park, südlich von Townsville ermöglicht eine interaktive Wildlife Experience. Billabong bedeutet übrigens Wasserloch - und ja, auch Krokodile sind Teil des Erlebnisses!

Reisennummer 992095

Individuell veränderbar



ab 3.350€ pro Person

Für weitere Informationen und Preise bitte den QR-Code mit der Kamera-App scannen und den Link anklicken.

Beste Reisezeit Mai bis Oktober

Eingeschlossene Leistungen Mietwagen inklusive: unbegrenzte Kilometer, Vollkaskoversicherung ohne Selbstbeteiligung, Haftpflichtversicherung AUD 1 Mio., Zusatz-Haftpflichtversicherung EUR 1 Mio., Flughafengebühren, Steuern; 23 Übernachtungen in Hotels der Mittelklasse; Fähre Hervey Bay- Fraser Island und zurück; Steuern auf die in Deutschland erbrachten Leistungen; Iwanowski's Reiseführer; Dokumententasche; etc..

Gerne bieten wir Ihnen ein individuelles Anschlussprogramm sowie internationale Flüge an.

14. Tag: Townsville - Magnetic Island

Entdecken Sie heute die Schönheit von Magnetic Island. Mit dem Bus können Sie die Insel erkunden, die für ihre vielen Koalas bekannt ist.

15. Tag: Townsville - Airlie Beach

(ca. 275 km) Heute fahren Sie über den Bruce Highway entlang der Küste nach Airlie Beach - Hafen für Touren auf die Whitsunday Inseln. →



16. Tag: Airlie Beach

Ein absolutes Muss ist es, einen Ausflug auf eine der 74 Inseln zu unternehmen. Da die Inselgruppe auf dem zwanzigsten Breitengrad liegt, bietet sie ein optimales Klima und erinnert an die Südseeregion. Am besten erkunden Sie die Inseln per Schiff. Sehr beliebt ist hier eine Tour mit dem Segelboot.

17. Tag: Airlie Beach - Rockhampton

(ca. 480 km) Heute fahren Sie weiter in die Rinderhauptstadt Australiens - nach Rockhampton. Die auch „Beef Capital“ genannte Stadt ist bekannt für ihre sehr guten Steaks. Das Hinterland bietet abwechslungsreiche Regenwälder und lange Sandstrände.

18. Tag: Rockhampton - Hervey Bay

(ca. 390 km) Ihre Fahrt geht heute weiter nach Hervey Bay, dem Ausgangspunkt für eine Inself Safari nach Fraser Island. Diese einzigartige und größte Sandinsel der Welt ist sicherlich einen Besuch wert. Der Lake McKenzie See ist einer der bekanntesten Süßwasser-Seen der Region. Durch sein extrem klares Wasser lädt der See zum Baden ein. Außerdem ist die Insel für ihre Vielzahl an Dingos bekannt. Hier werden Sie die letzten reinrassigen Wildhunde Australiens erleben können.

19. Tag: Hervey Bay - Fraser Island, Fähre

Sie nehmen die Fähre nach Fraser Island. Bitte nehmen Sie nur ein kleines Handgepäckstück mit.

20. Tag: Fraser Island

Lassen Sie sich in den Bann der außergewöhnlichen Schönheit von Fraser Island ziehen.

21. Tag: Fraser Island - Hervey Bay, Fähre - Noosa

(ca. 160 km) Sie nehmen die Fähre zurück von Fraser Island nach Hervey Bay / River Heads. Entlang des Tuan State Forest und des Toolara State Forest führt Ihre Fahrt Sie heute nach Noosa, einem beliebten Urlaubsziel an der Sunshine Coast in Queensland. Die Region ist bekannt für ihre atemberaubenden Strände, ihre malerische Natur und ihren entspannten Lebensstil.

22. Tag: Noosa - Brisbane


(ca. 145 km) Fahren Sie heute entlang der Sunshine Coast von Noosa nach Brisbane an der Moreton Bay. Am Flughafen von Brisbane erfolgt die Rückgabe Ihres Mietwagens. Fahrt zu Ihrem Hotel in Eigenregie.

23. Tag: Brisbane

Entdecken Sie diese erlebenswerte Stadt auf eigene Faust.

24. Tag: Brisbane

Ein weiterer Tag für Sie zur freien Verfügung in Brisbane und Ende der Reise.





20 Tage von Sydney bis Adelaide

Südroute Sydney, Melbourne, Tasmanien, Adelaide

Eine absolute Traumroute für die warmen Sommermonate im Südosten Australiens. Sydney, weltbekannte Nationalparks, das einmalig schöne Tasmanien, Melbourne, die Great Ocean Road und schlussendlich Adelaide.

1. Tag: Ankunft in Sydney und Weiterfahrt nach Batemans Bay

(ca. 280 km) Nach der Ankunft übernehmen Sie Ihren Mietwagen am Flughafen. Sydney und fahren über den Princess Highway entlang der Ostküste am Südpazifischen Ozean bis nach Batemans Bay, der malerischen Küstenstadt, die am Ufer des wunderschönen Clyde River liegt. Die Stadt ist bekannt für ihre atemberaubenden Strände, unberührte Natur und ihre reiche Tierwelt.

2. Tag: Batemans Bay - Merimbula

(ca. 175 km) Fahren Sie über den Princess Highway entlang der Ostküste nach Merimbula an der Sapphire Coast. Die Lage ist einfach spektakulär. Die Stadt erstreckt sich entlang einer wunderschönen Bucht, die von klarem, türkisfarbenem Wasser umgeben ist. Die idyllische Küstenlandschaft bietet eine perfekte Kulisse für eine Vielzahl von Aktivitäten im Freien.

3. Tag: Merimbula - Lakes Entrance

(ca. 270 km) Von Merimbula machen Sie sich heute auf den Weg nach Lakes Entrance. Die Landschaft ist vom vielen Wasser geprägt und bietet tolle Ausblicke.

4. Tag: Lakes Entrance

Lakes Entrance ist eine malerische Küstenstadt in Victoria, Australien, die für ihre atemberaubende Lage am Übergang zwischen dem Tasmanischen Meer und den Gippsland-Seen bekannt ist. Die Stadt liegt am östlichen Ende des Gippsland-Lakes-Coastal-Parks und bietet Besuchern eine Fülle von natürlicher Schönheit und Freizeitmöglichkeiten. Ein markantes Merkmal von Lakes Entrance ist die „Ninety Mile Beach“, ein beeindruckender Küstenabschnitt mit goldenem Sand, der sich über 90 Meilen (etwa 145 Kilometer) erstreckt.

5. Tag: Lakes Entrance - Wilsons Promontory

(ca. 270 km) Von Lakes Entrance fahren Sie heute in den wahrscheinlich schönsten Nationalpark von Victoria, den Wilsons Promontory National Park. Genießen Sie die einmalige Flora und Fauna in dieser Region.

6. Tag: Wilsons Promontory - Melbourne

(ca. 210 km) Heute fahren Sie Richtung Nordwesten bis in die Großstadt Melbourne. Erleben Sie diese großartige Stadt am Yarra River.

7. Tag: Melbourne

Auch heute verbringen Sie den Tag in Melbourne.

8. Tag: Melbourne - Flughafen Melbourne - Hobart - Port Arthur

Am Flughafen von Melbourne erfolgt die Rückgabe Ihres Mietwagens. Anschließend fliegen Sie von Melbourne nach Hobart und übernehmen dort am Flughafen Ihren neuen Mietwagen. (ca. 95 km) Fahrt in das historische Port Arthur. Diese ehemalige Sträflingskolonie und das Gefängnis sind heute ein Open Air Museum und zählen mit zu den bedeutendsten Attraktionen auf Tasmanien. Neben dem Open Air Museum befindet sich das Port Arthur Historic Sites Museum. Port Arthur selbst hat nur rund 500 Einwohner. Die Stadt wurde 2010 auf die Liste des UNESCO Weltkulturerbes aufgenommen. Rund um Port Arthur findet man eine vielfältige Landschaft, die Strände, Küsten, Wälder und Ackerland beinhaltet.

9. Tag: Port Arthur - Freycinet Nationalpark

(ca. 240 km) Fahren Sie entlang des Tasman Highways an der Ostküste der Insel zum Nationalpark Freycinet.

10. Tag: Freycinet Nationalpark

Der Freycinet National Park liegt an der Ostküste Tasmaniens und ist von wilder Schönheit geprägt. Steil aufragende rosafarbene Berge, bekannt unter dem Namen „The Hazards“, werfen ihre Schatten auf die Landschaft. Zu ihren Füßen liegen die ruhigen, blauen Wasser der Wineglass Bay. Die Küstenwälder locken begeisterte Wanderer an, während Feinschmecker sich an den lokalen Fischen und Meeresfrüchten sowie den Weinen aus gemäßigten Lagen erfreuen.

11. Tag: Freycinet Nationalpark - Launceston

(ca. 177 km) Heute fahren Sie durch das Landesinnere von Tasmanien nach Launceston. Im Nordosten von Tasmanien gelegen, ist sie nach Hobart die zweitgrößte Stadt der Insel und gehört zu den ersten europäischen Siedlungen Australiens. Schlendern Sie entspannt durch die Parkanlagen der Stadt und bestaunen Sie die gut erhaltenen viktorianischen Gebäude.

→

Reisennummer 992288

Individuell veränderbar




ab 3.598€ pro Person

Für weitere Informationen und Preise bitte den QR-Code mit der Kamera-App scannen und den Link anklicken.

Beste Reisezeit ganzjährig

Eingeschlossene Leistungen Mietwagen inklusive: unbegrenzte Kilometer, Vollkaskoversicherung ohne Selbstbeteiligung, Haftpflichtversicherung AUD 1 Mio. Zusatz-Haftpflichtversicherung EUR 1 Mio., Flughafengebühren, Steuern; 19 Übernachtungen in Hotels der Mittelklasse; Steuern auf die in Deutschland erbrachten Leistungen; Iwanowski's Reiseführer; Dokumententasche; etc..

Gerne bieten wir Ihnen ein individuelles Anschlussprogramm sowie internationale Flüge an.

**12. Tag: Launceston - Devonport**

(ca. 102 km) Heute verlassen Sie Launceston und fahren weiter an die Nordküste von Tasmanien, nach Devonport, der charmanten Hafenstadt, die an der Nordküste Tasmaniens liegt und ein beliebtes Ziel gleichermaßen für Einheimische und Touristen ist. Mit ihrer malerischen Lage am Ufer des Mersey River und ihrer Nähe zu atemberaubenden Naturlandschaften bietet Devonport eine Vielzahl von Attraktionen und Aktivitäten für Besucher.

13. Tag: Devonport - Cradle Mountain

(ca. 90 km) Fahren Sie auf der Nation Road 1 und der C132, die Ihnen eine abwechslungsreiche Aussicht auf Wälder und Täler bietet, nach Cradle Mountain.

14. Tag: Cradle Mountain

Der Cradle Mountain ist aufgrund seiner Schönheit eine der wichtigsten Sehenswürdigkeiten in Tasmanien. Er liegt im Nordteil des Cradle-Mountain-Lake-St.-Clair-Nationalparks (Teil des UNESCO-Weltnaturerbes Tasmanische Wildnis). In der Naturschutzanlage Devils @ Cradle können Sie Tasmanische Teufel ansehen und sogar bei einer Gruppenfütterung am Abend beobachten. Der Dove Lake Walk führt Sie um den glasklaren Dove Lake herum und Sie können die hoch aufragenden Türme des Cradle Mountain dabei ganz aus der Nähe betrachten.

15. Tag: Cradle Mountain - Strahan

(ca. 153 km) Sie fahren heute knapp 2 Stunden nach Strahan, ein bildschöner, tasmanischer Fischerort, der von schönen Buchten und Naturhäfen umgeben ist. Sie können auf dem reizvollen Gordon River bei einer Flussfahrt die Umgebung erkunden, an den schier endlosen Stränden der Westküste Tasmaniens entlang schlendern oder im Strahan Wharf Center die bunte Vergangenheit der Gegend kennenlernen

16. Tag: Strahan - Hobart - Melbourne - Apollo Bay

(ca. 300 km/197 km) Heute Morgen fahren Sie mit dem Auto ins 4,5 Stunden entfernte Hobart. Auf dem Weg dorthin können Sie sich am Lake St. Clair die Beine vertreten. Am Flughafen Hobart geben Sie Ihren Mietwagen zurück und fliegen nach Melbourne. Am Flughafen übernehmen Sie einen neuen Mietwagen und fahren über Geelong und den Bells Beach zur berühmten Great Ocean Road und weiter nach Apollo Bay.

17. Tag: Apollo Bay - Warrnambool

(ca. 160 km) Fahren Sie auf der Great Ocean Road, die einen Blick über den Ozean ermöglicht, an der Südküste bis nach Warrnambool ist eine Küstenstadt im Südwesten Australiens, die sowohl für ihre atemberaubende Natur als auch für ihre reiche Geschichte bekannt ist. Die Stadt liegt am Rande der spektakulären Great Ocean Road und ist von einer beeindruckenden Küstenlandschaft umgeben. Eines der bekanntesten Wahrzeichen von Warrnambool ist die spektakuläre Küstenformation „The Twelve Apostles“, die eine kurze Autofahrt von der Stadt entfernt liegt. Diese majestätischen Felsformationen ragen aus dem Meer und bieten einen atemberaubenden Anblick, besonders bei Sonnenuntergang.

18. Tag: Warrnambool - Robe

(ca. 315 km) Fahren Sie heute über den Princess Highway an der Südküste Australiens nach Robe.

19. Tag: Robe

Das malerische Städtchen Robe ist perfekt, um Sonne zu tanken - und außerdem eines der elegantesten Reiseziele an der Küste Südaustraliens. Es lohnt sich, hier eine Übernachtung einzulegen, um an einem der schneeweißen Strände zu faulenzen, sich in mondänen Cafés und glamourösen Galerien sehen zu lassen oder von den Früchten des Meeres zu schlemmen.

20. Tag: Robe - Adelaide

(ca. 335 km) Fahren Sie heute über den Princess Highway, der über einen großen Teil Ihrer Strecke einen Ausblick auf Long Bay bietet und somit die lange Strecke wettmacht, bis nach Adelaide. Rückgabe des Mietwagens am Flughafen.

19 Tage von Sydney bis Broome

Grand Australia

Wahrhaftig „Grand“ diese Route. Die wunderschöne Südostküste in Kombination mit West-Australien. Ein Spannungsbogen unterschiedlicher Traumlandschaften und Klimazonen.



1. Tag: Ankunft in Sydney und Weiterfahrt nach Batemans Bay

(ca. 280 km) Nach der Ankunft übernehmen Sie Ihren Mietwagen am Flughafen Sydney und fahren über den Princess Highway entlang der Ostküste bis nach Batemans Bay, der malerischen Küstenstadt, am Ufer des wunderschönen Clyde River. Die Stadt ist bekannt für atemberaubenden Strände, unberührte Natur und eine reiche Tierwelt.

2. Tag: Batemans Bay - Merimbula

(ca. 175 km) Fahren Sie über den Princess Highway entlang der Ostküste nach Merimbula an der Sapphire Coast. Die Lage ist spektakulär. Die Stadt erstreckt sich entlang einer wunderschönen Bucht. Die idyllische Küstenlandschaft bietet eine perfekte Kulisse für eine Vielzahl von Aktivitäten.

3. Tag: Merimbula - Lakes Entrance

(ca. 270 km) Von Merimbula machen Sie sich auf den Weg nach Lakes Entrance. Die Landschaft ist vom vielen Wasser geprägt und bietet tolle Ausblicke.

4. Tag: Lakes Entrance

Lakes Entrance ist eine malerische Küstenstadt in Victoria, Australien, die für ihre atemberaubende Lage am Übergang zwischen dem Tasmanischen Meer und den Gippsland-Seen bekannt ist. Die Stadt liegt am östlichen Ende des Gippsland-Lakes-Coastal-Parks und bietet Besuchern eine Fülle von natürlicher Schönheit. Ein markantes Merkmal von Lakes Entrance ist die „Ninety Mile Beach“, ein Küstenabschnitt mit goldenem Sand, der sich über 90 Meilen (etwa 145 Kilometer) erstreckt.

5. Tag: Lakes Entrance - Wilsons Promontory

(ca. 270 km) Von Lakes Entrance fahren Sie heute in den wohl schönsten Nationalpark von Victoria, den Wilsons Promontory National Park. Genießen Sie die einmalige Flora und Fauna in dieser Region.

6. Tag: Wilsons Promontory - Melbourne

(ca. 210 km) Heute fahren Sie Richtung Nordwesten bis in die Großstadt Melbourne. Erleben Sie diese großartige Stadt am Yarra River.

7. Tag: Melbourne - Apollo Bay

(ca. 197 km) Sie verlassen Melbourne und fahren in Richtung Südwesten durch den Nobel-Ort Geelong. Vorbei am Bells Beach. Weiter führt Sie die Route auf der Great Ocean Road, vorbei an Felsklippen und schönen Sandstränden bis zu Ihrem Ziel Apollo Bay.

8. Tag: Apollo Bay - Warrnambool

(ca. 160 km) Fahren Sie auf der Great Ocean Road an der Südküste bis nach Warrnambool, einer Küstenstadt im Südwesten Australiens, die sowohl für ihre atemberaubende Natur als auch für ihre reiche Geschichte bekannt ist. Die Stadt ist von einer beeindruckenden Küstenlandschaft umgeben. Eines der bekanntesten Wahrzeichen von Warrnambool ist die spektakuläre Küstenformation „The Twelve Apostles“, die eine kurze Autofahrt von der Stadt entfernt liegt. Diese majestätischen Felsformationen ragen aus dem Meer und bieten einen atemberaubenden Anblick, besonders bei Sonnenuntergang.

9. Tag: Warrnambool - Robe

(ca. 315 km) Fahren Sie heute über den Princess Highway an der Südküste Australiens nach Robe.

10. Tag: Robe

Das malerische Städtchen Robe ist perfekt, um Sonne zu tanken - und außerdem eines der elegantesten Reiseziele an der Küste Südaustraliens. Es lohnt sich, hier eine Übernachtung einzulegen, um an einem der schneeweißen Strände zu faulenzen, sich in Cafés und Galerien sehen zu lassen oder in trendigen Restaurants frische Meeresfrüchte zu genießen.

11. Tag: Robe - Adelaide

(ca. 335 km) Fahren Sie heute über den Princess Highway, der über einen großen Teil Ihrer Strecke einen Ausblick auf Long Bay bietet und somit die lange Strecke wettmacht, bis nach Adelaide.

12. Tag: Adelaide - Perth - Geraldton

Rückgabe Ihres Mietwagens am Flughafen Adelaide. Inlandsflug nach Perth. Erneute Übernahme eines Mietwagens. (ca. 415 km) Sobald Sie Perth verlassen haben, fahren Sie auf den Brand Highway. Sehenswert ist der Badgingarra National Park. Sie sehen Wildtiere wie Kängurus, Emus und Keilschwanzadler. Weiter nördlich halten Sie an den Küstenstädten Dongara und Port Denison an, bevor Sie noch 30 Minuten nach Geraldton weiterfahren. Der einzigartige Lebensstil in Geraldton zieht Menschen an und hält sie fest. Durch das angenehme mediterrane Klima scheint fast immer die Sonne. Im Sommer beträgt die Durchschnittstemperatur rund 33 ° C, im Winter 20 ° C. Die Küste von Geraldton bietet für Menschen aus aller Welt etwas, wie Angeln, Wassersport, Seelöwen beobachten oder Erholung pur an den schönen Stränden.

13. Tag: Geraldton - Kalbarri

(ca. 160 km) Nehmen Sie den West Coastal Highway nördlich von Geraldton und in Northhampton die Port Gregory Road und Sie kommen direkt nach Port Gregory. Kurz darauf zeigt sich der tatsächlich pinke Pink Lake (Hutt Lagoon). Seine Farbe erhält er von den Beta-Carotin produzierenden Algen.

14. Tag: Kalbarri

Kalbarri ist ein beliebtes Urlaubsziel, an der Stelle, an der der malerische Murchison River in den Indischen Ozean mündet, ein beliebter Ort für Wassersportarten. Besuchen Sie den Rainbow Jungle, eines der schönsten Papageienhabitate Australiens. Beenden Sie den Tag mit einer Bootsfahrt bei Sonnenuntergang den Murchison River hinunter.

15. Tag: Kalbarri - Monkey Mia

(ca. 400 km) Es geht weiter auf dem North West Coastal Highway zum Beginn des Shark Bay World Heritage Drive. Hier finden Sie außergewöhnliche Landschaften, Fossilien, sowie die seltenen Marsupial, die die Region zum Welterbe gemacht haben. Fahren Sie rechtzeitig weiter nach Monkey Mia, um den wunderschönen Sonnenuntergang zu erleben.

Reisennummer 992235

Individuell veränderbar



ab 2.789€ pro Person

Für weitere Informationen und Preise bitte den QR-Code mit der Kamera-App scannen und den Link anklicken.

Beste Reisezeit April bis November

Eingeschlossene Leistungen Mietwagen inklusive: unbegrenzte Kilometer, Vollkaskoversicherung ohne Selbstbeteiligung, Haftpflichtversicherung AUD 1 Mio. Zusatz-Haftpflichtversicherung EUR 1 Mio., Flughafengebühren, Steuern; 18 Übernachtungen in Hotels der Mittelklasse; Inlandsflug Adelaide – Perth; Steuern auf die in Deutschland erbrachten Leistungen; Iwanowski's Reiseführer; Dokumententasche; etc..

Gerne bieten wir Ihnen ein individuelles Anschlussprogramm sowie internationale Flüge an.

16. Tag: Monkey Mia - Carnarvon

(ca. 350 km) Fahren Sie über die Shark Bay Road und die National Route 1, die Ihnen viele schöne Aussichtspunkte bietet, zu Ihrem Zielort Carnarvon.

17. Tag: Carnarvon - Coral Bay

(ca. 240 km) Auf dem Weg nach Coral Bay empfehlen wir einen Besuch des Pelican Beach. Nutzen Sie die National Route 1 und die Minilya-Exmouth Road. Das vorgelagerte Ningaloo Reef liegt direkt vor der Bill's Bay und bietet wunderschöne Korallenbänke, die Sie bei einem Schnorchelausflug erkunden können. In Coral Bay finden Sie zudem zahlreiche Strände, die zum Entspannen einladen.

18. Tag: Coral Bay - Port Hedland,

(ca. 745 km) Fahren Sie über die National Route 1, am Rande des Outbacks zu Ihrem Zielort Port Hedland, einer Hafenstadt an der Nordwestküste Australiens und ein beliebtes Reiseziel für Touristen, die das reiche kulturelle Erbe und die natürliche Schönheit der Region entdecken möchten. Die Küste ist von atemberaubender Schönheit. Wunderschöne Strände laden zum Entspannen und Schwimmen ein.

19. Tag: Port Hedland - Broome

(ca. 605 km) Nach einem Zwischenstopp am Eighty Mile Beach erreichen Sie über den National Highway 95 Broome. Rückgabe Ihres Mietwagens am Flughafen Broome.

18 Tage von Sydney bis Adelaide

Südroute Sydney, Melbourne, Adelaide

Ein Highlight folgt auf das andere auf dieser wunderschönen Tour. Sydney, die pittoreske Ostküste, Melbourne, das Outback mit dem Uluru, die Great Ocean Road und Adelaide.

1. Tag: Ankunft in Sydney und Weiterfahrt nach Batemans Bay

(ca. 280 km) Mietwagenübernahme am Flughafen. Fahren Sie über den Princes Highway entlang der Ostküste bis nach Batemans Bay, der malerischen Küstenstadt, am Ufer des Clyde River. Die Stadt ist bekannt für atemberaubenden Strände und unberührte Natur.

2. Tag: Batemans Bay - Merimbula

(ca. 175 km) Fahren Sie über den Princes Highway entlang der Ostküste nach Merimbula an der Sapphire Coast. Die Lage ist spektakulär. Die Stadt erstreckt sich entlang einer wunderschönen Bucht. Die Küstenlandschaft bietet eine perfekte Kulisse für eine Vielzahl von Aktivitäten.

3. Tag: Merimbula - Lakes Entrance

(ca. 270 km) Von Merimbula machen Sie sich auf den Weg nach Lakes Entrance. Die Landschaft ist vom vielen Wasser geprägt und bietet tolle Ausblicke.

4. Tag: Lakes Entrance

Lakes Entrance ist eine malerische Küstenstadt in Victoria, die für ihre schöne Lage zwischen dem Tasmanischen Meer und den Gippsland-Seen bekannt ist. Die Stadt liegt am Gippsland-Lakes-Coastal-Park und bietet Besuchern eine Fülle von natürlicher Schönheit. Ein markantes Merkmal von ist die „Ninety Mile Beach“, ein Küstenabschnitt mit goldenem Sand, der sich über 90 Meilen (etwa 145 Kilometer) erstreckt.

5. Tag: Lakes Entrance - Wilsons Promontory

(ca. 270 km) Von Lakes Entrance fahren Sie heute in den wohl schönsten Nationalpark von Victoria, den Wilsons Promontory National Park. Genießen Sie die einmalige Flora und Fauna in dieser Region.

6. Tag: Wilsons Promontory - Melbourne

(ca. 210 km) Heute fahren Sie Richtung Nordwesten bis in die Großstadt Melbourne. Erleben Sie diese großartige Stadt am Yarra River.

7. Tag: Melbourne

Ein weiterer Tag in Melbourne für Ihre Entdeckungen.

8. Tag: Melbourne - Alice Springs - Yulara

Rückgabe Ihres Mietwagens und Inlandsflug nach Alice Springs. Übernahme eines neuen Mietwagens. (ca. 450 km) Erleben Sie das Rote Zentrum Australiens auf der Fahrt zum Uluru-Kata Tjuta National Park Hier befinden sich der Uluru und die 36 Felsdome von Kata Tjuta.

9. Tag: Uluru-Kata Tjuta National Park

Erleben Sie die unzähligen Facetten des Uluru bei Sonnenaufgang auf einer Führung (optional) durch die gefeierte Kunstinstallation Field of Light, die am Fuße des Uluru erstrahlt. Begeben Sie sich dann auf die 50 Kilometer lange Fahrt vom Uluru nach Westen, um Kata Tjuta zu erreichen, ein Naturwunder aus 36 Kuppeln, die mehr als 20 Quadratkilometer bedecken. Kata Tjuta ist ein äußerst wichtiger und heiliger Ort für die Aborigines.

10. Tag: Uluru-Kata Tjuta National Park

Ein weiterer Tag zur Entdeckung der Naturwunder im Kata Tjuta National Park

11. Tag: Yulara - Kings Canyon

(ca. 302 km) Fahrt zum Kings Canyon. Der Kings Canyon ist Teil und Hauptattraktion des Watarrka-Nationalparks im australischen Northern Territory.

12. Tag: Kings Canyon

Der Kings Canyon liegt eingeschlossen im Watarrka Nationalpark. Die steilen Sandsteinwände erheben sich über dichte Wälder. Den Park erkunden Sie am besten zu Fuß.

13. Tag: Kings Canyon - Alice Springs

(ca. 330 km) Fahren Sie durch das Outback zurück nach Alice Springs.

14. Tag: Alice Springs - Melbourne - Apollo Bay

Rückgabe Ihres Mietwagens am Flughafen Alice Springs und Inlandsflug nach Melbourne. Übernahme eines neuen Mietwagens. (ca. 197 km) Sie fahren in Richtung Südwesten durch den Nobel-Ort Geelong, vorbei am Bells Beach. Weiter führt Sie die Route auf der Great Ocean Road, vorbei an Felsklippen und schönen Sandstränden bis zu Ihrem Ziel Apollo Bay.

15. Tag: Apollo Bay - Warrnambool

(ca. 160 km) Fahren Sie auf der Great Ocean Road an der Südküste bis nach Warrnambool, einer Küstenstadt im Südwesten Australiens, die sowohl für ihre atemberaubende Natur als auch für ihre reiche Geschichte bekannt ist. Die Stadt ist von einer beeindruckenden Küstenlandschaft umgeben. Eines der bekanntesten Wahrzeichen von Warrnambool ist die spektakuläre Küstenformation „The Twelve Apostles“, die eine kurze Autofahrt von der Stadt entfernt liegt. Diese majestätischen Felsformationen ragen aus dem Meer und bieten einen atemberaubenden Anblick, besonders bei Sonnenuntergang.

Reisennummer 992293

Individuell veränderbar



ab 4.289€ pro Person

Für weitere Informationen und Preise bitte den QR-Code mit der Kamera-App scannen und den Link anklicken.

Beste Reisezeit September bis Mai

Eingeschlossene Leistungen Mietwagen inklusive: unbegrenzte Kilometer, Vollkaskoversicherung ohne Selbstbeteiligung, Haftpflichtversicherung AUD 1 Mio., Zusatz-Haftpflichtversicherung EUR 1 Mio., Steuern; 17 Übernachtungen in Hotels der Mittelklasse; Inlandsflüge Melbourne – Alice Springs - Melbourne; Steuern auf die in Deutschland erbrachten Leistungen; Iwanowski's Reise-führer; Dokumententasche; etc..

Gerne bieten wir Ihnen ein individuelles Anschlussprogramm an.

16. Tag: Warrnambool - Robe

(ca. 315 km) Fahren Sie heute über den Princes Highway an der Südküste Australiens nach Robe.

17. Tag: Robe

Das malerische Städtchen Robe ist perfekt, um Sonne zu tanken - und außerdem eines der elegantesten Reiseziele an der Küste Südaustraliens. Es lohnt sich, hier eine Übernachtung einzulegen, um an einem der schneeweißen Strände zu faulenzeln, sich in Cafés und Galerien sehen zu lassen oder in trendigen Restaurants frische Meeresfrüchte zu genießen.

18. Tag: Robe - Adelaide

(ca. 335 km) Fahren Sie heute über den Princes Highway, der über einen großen Teil Ihrer Strecke einen Ausblick auf Long Bay bietet und somit die lange Strecke wettmacht, bis nach Adelaide. Rückgabe Ihres Mietwagens.



20 Tage von Cairns bis Brisbane

Queensland und seine Küste

Diese Reise ist ein Muss für Queensland Liebhaber und solche, die es werden wollen. Traumhafte Landschaften konkurrieren mit nicht minder traumhaften Stränden – Sehens- und erlebenswert!

1. Tag: Ankunft in Cairns

Fahrt zu Ihrem Hotel in Eigenregie.

2. Tag: Cairns

Erkunden Sie Cairns auf eigene Faust. Wir empfehlen einen Ausflug zum Great Barrier Reef (optional, nicht im Reisepreis enthalten).

3. Tag: Cairns - Kuranda

(ca. 35 km) Fahrt zum Flughafen in Eigenregie und Anmietung des Mietwagens. Fahrt über die Kuranda Range nach Kuranda - Besuchen Sie das ehemalige Hippie Dorf mit seinen Märkten und verschiedenen fakultativen Attraktionen. Lohndend ist auch ein Besuch des Bahnhofs der historischen Kuranda Railway - einer der schönsten Bahnhöfe der Welt. Mit der Skyrail Rainforest Cableway, einer etwa 90-minütigen Gondelfahrt fliegen Sie über die Baumkronen des Regenwalds.

4. Tag: Kuranda - Undara

(ca. 260 km) Sie fahren Richtung Westen ins Landesinnere nach Undara zu den größten Lavahöhlen in Australien. Sie übernachten in alten Eisenbahnwaggons und mit etwas Glück grasen Kängurus direkt vor Ihnen.

5. Tag: Undara

Etwa 300 km südwestlich von Cairns befindet sich der Undara-Volcanic-Nationalpark mit einer Fläche von 658 Quadratkilometern. Der Name „Undara“ stammt von den Aborigines und bedeutet „langer Weg“.

6. Tag: Undara - Malanda

(ca. 210 km) Sie fahren vom Outback weiter nach Malanda im nördlichen Queensland in den Atherton Tablelands.

7. Tag: Malanda

Etwa 25 Kilometer südöstlich von Atherton, befindet Malanda sich in einem der feuchtesten Gebiete der Atherton Tablelands. In der unmittelbaren Umgebung können Sie den Crater-Lake-Nationalpark besuchen. Im Winfield Park können Sie mit etwas Glück die scheuen Schnabeltiere antreffen. Entdecken Sie die Umgebung bei einer Wanderung oder besichtigen Sie das historische Majestic Picture Theatre.

8. Tag: Malanda - Mission Beach

(ca. 124 km) Mission Beach, zwischen Townsville und Cairns gelegen, besteht aus vier Stranddörfern, die durch 14 Kilometer breiten goldfarbenen Sand verbunden sind. Dieses wunderschöne Strandgebiet verbindet lebendige Kunst und Kultur mit einzigartigen touristischen Attraktionen.

9. Tag: Mission Beach - Townsville

(ca. 240 km) Heute fahren Sie weiter entlang der Küste bis nach Townsville. Ein ca. 11 Hektar umfassendes Naturschutzgebiet, der Billabong Park, südlich von Townsville ermöglicht eine interaktive Wildlife Experience. Billabong bedeutet übrigens Wasserloch - und ja, auch Krokodile sind Teil des Erlebnisses!

10. Tag: Townsville - Magnetic Island

Entdecken Sie heute die Schönheit von Magnetic Island. Mit dem Bus können Sie die Insel erkunden, die für ihre vielen Koalas bekannt ist.

11. Tag: Townsville - Airlie Beach

(ca. 275 km) Heute fahren Sie über den Bruce Highway entlang der Küste nach Airlie Beach - Hafen für Touren auf die Whitsunday Inseln.

12. Tag: Airlie Beach

Ein absolutes Muss ist es, einen Ausflug auf eine der 74 Inseln zu unternehmen. Da die Inselgruppe auf dem zwanzigsten Breitengrad liegt, bietet sie ein optimales Klima und erinnert an die Südsee. Am besten erkunden Sie die Inseln per Schiff. Sehr beliebt ist hier eine Tour mit dem Segelboot.

13. Tag: Airlie Beach - Rockhampton

(ca. 480 km) Heute fahren Sie weiter in die Rinderhauptstadt Australiens - nach Rockhampton. Die auch „Beef Capital“ genannte Stadt ist bekannt für ihre sehr guten Steaks. Das Hinterland bietet abwechslungsreiche Regenwälder und lange Sandstrände.

14. Tag: Rockhampton - Hervey Bay

(ca. 390 km) Ihre Fahrt geht heute weiter nach Hervey Bay, dem Ausgangspunkt für eine Inselfahrt nach Fraser Island. Fraser Island, die einzigartige und größte Sandinsel der Welt ist sicherlich einen Besuch wert. Der Lake McKenzie See ist einer der bekanntesten Süßwasser-Seen der Region. Durch sein extrem klares Wasser lädt der See zum Baden ein. Außerdem ist die Insel für ihre Vielzahl an Dingos bekannt. Hier werden Sie die letzten reinrassigen Wildhunde Australiens erleben.

15. Tag: Hervey Bay - Fraser Island, Fähre

Sie nehmen die Fähre nach Fraser Island. Bitte nehmen Sie nur ein kleines Handgepäckstück mit.

16. Tag: Fraser Island

Lassen Sie sich in den Bann der außergewöhnlichen Schönheit von Fraser Island ziehen.

Reisennummer 992100

Individuell veränderbar



ab 2.340€ pro Person

Für weitere Informationen und Preise bitte den QR-Code mit der Kamera-App scannen und den Link anklicken.

Beste Reisezeit Mai bis Oktober

Eingeschlossene Leistungen Mietwagen inklusive: unbegrenzte Kilometer, Vollkaskoversicherung ohne Selbstbeteiligung, Haftpflichtversicherung AUD 1 Mio., Zusatz-Haftpflichtversicherung EUR 1 Mio., Flughafengebühren, Steuern; 19 Übernachtungen in Hotels der Mittelklasse; Fähre Hervey Bay – Fraser Island und zurück; Steuern auf die in Deutschland erbrachten Leistungen; Iwanowski's Reiseführer; Dokumententasche; etc..

Gerne bieten wir Ihnen ein individuelles Anschlussprogramm sowie internationale Flüge an.

17. Tag: Fraser Island - Hervey Bay, Fähre - Noosa

(ca. 160 km) Sie nehmen die Fähre zurück von Fraser Island nach Hervey Bay / River Heads. Entlang des Tuan State Forest und des Toolara State Forest führt Ihre Fahrt Sie heute nach Noosa, einem beliebten Urlaubsziel an der Sunshine Coast in Queensland. Die Region ist bekannt für ihre atemberaubenden Strände, ihre malerische Natur und ihren entspannten Lebensstil.

18. Tag: Noosa - Brisbane

(ca. 145 km) Fahren Sie heute entlang der Sunshine Coast von Noosa nach Brisbane an der Moreton Bay und geben Ihren Mietwagen ab. Fahrt in Ihr Hotel in Eigenregie.

19. Tag: Brisbane

Erkunden Sie diese entspannte Stadt auf eigene Faust.

20. Tag: Brisbane

Ein weiterer Tag in Brisbane und das Ende Ihrer Reise.

17 Tage von Brisbane bis Cairns

Küstenabenteuer in Queensland

Eine Reise entlang der Ostküste Australiens verspricht sonnige Strände, lebendige Städte und unvergessliche Küstenerlebnisse. Von Brisbane bis Cairns erwarten Sie die Schönheiten Australiens Flora und Fauna.

1. Tag: Ankunft in Brisbane

Sie fahren in Eigenregie zu Ihrem Hotel.

2. Tag: Brisbane

Entdecken Sie diese angenehme Stadt auf eigene Faust. Es erwartet Sie ein entspanntes Flair. Gelegen ist die Stadt am Brisbane River, auf dem es sich auch lohnt, eine Bootsfahrt zu unternehmen. Sie können mit Miramar Cruises bis zum Lone Pine Sanctuary fahren. Dies ist einer der bekanntesten Zoos und beherbergt über 130 Koalas. Füttern Sie Kängurus und lernen Sie die große Tierwelt Australiens kennen. Wer eine schöne Aussicht auf die Stadt haben möchte, sollte sich auf den Turm der City Hall begeben. Außerdem empfiehlt sich eine Fahrt mit dem Wheel of Brisbane. Ein 60 Meter hohes Riesenrad, welches Ihnen auf der 15-minütigen Fahrt ein einmaliges Bild der Stadt verschafft.

3. Tag: Brisbane - Hervey Bay

(ca. 292 km) Für die Fahrt nach Hervey Bay empfehlen wir die Strecke an der Küste entlang. Genießen Sie die wunderschöne Aussicht auf den Pazifik. Als kurzer Zwischenstopp bietet sich Noosa Heads mit seinen vielen hochwertigen Restaurants und Shops an

4. Tag: Hervey Bay

Die Küstenstadt ist ein optimaler Ausgangspunkt für Touren nach Fraser Island. Diese einzigartige und größte Sandinsel der Welt ist sicherlich einen Besuch wert. Der Lake McKenzie See ist einer der bekanntesten Süßwasserseen der Region. Durch sein extrem klares Wasser lädt der See zum Baden ein. Bestaunen Sie das Wrack der Maheno, einem ehemaligen japanischen Luxusliner, der vor vielen Jahren an der Ostküste der Insel gestrandet ist.

5. Tag: Hervey Bay - Agnes Waters

(ca. 230 km) Am Morgen fahren Sie Richtung Norden nach Agnes Waters. Auf dem Weg kommen Sie an der historischen Stadt Bundaberg vorbei. Hier lohnt sich ein Zwischenstopp.

6. Tag: Agnes Waters - The Caves

(ca. 253 km) Heute fahren Sie von Agnes Water nach The Caves.

7. Tag: The Caves - Airlie Beach

(ca. 457 km) Sie fahren heute weiter auf dem Bruce Highway Richtung Norden.

8. Tag: Airlie Beach

Airlie Beach, das Tor in die faszinierende Welt der Whitsunday Islands. Ein absolutes Muss ist es, einen Ausflug auf eine der 74 Inseln zu unternehmen. Da die Inselgruppe auf dem zwanzigsten Breitengrad liegt, bietet sie ein optimales Klima und erinnert an die Südseeregion. Am besten erkunden Sie die Inseln per Schiff. Sehr beliebt ist hier eine Tour mit dem Segelboot. Alternativ können Sie sich auch auf einer der Inseln einen Tag voller Entspannung gönnen und das kristallklare Wasser genießen.

9. Tag: Airlie Beach - Townsville

(ca. 273 km) Die heutige Fahrt führt Sie weiter nördlich an der Küste entlang bis Townsville.

10. Tag: Townsville - Mission Beach

(ca. 235 km) Die Fahrt von Townsville nach Mission Beach führt Sie durch den Girringun National Park.

11. Tag: Mission Beach

Mission Beach, auf halbem Weg zwischen Townsville und Cairns gelegen, besteht aus vier Strändörfern, die durch 14 Kilometer breiten goldenen Sand verbunden sind. Dieses wunderschöne Strandgebiet verbindet lebendige Kunst und Kultur mit einzigartigen touristischen Attraktionen und lädt Sie zum Entspannen und Erholen ein.

12. Tag: Mission Beach - Port Douglas

(ca. 204 km) Heute fahren Sie in die entspannte Oase Port Douglas.

13. Tag: Port Douglas

Port Douglas und dessen Umgebung ist ein Paradies zum Erholen. Die langen weißen Strände und das smaragdblaue Meer laden zum Baden und Sonnen ein. Da das Great Barrier Reef nicht weit von der Küste entfernt ist, empfiehlt es sich eine Tour zu unternehmen. Wer noch Lust auf einen Ausflug hat, der sollte sich auf den Weg zum Daintree Regenwald machen und dort zu der bekannten Landzunge Cape Tribulation fahren. Hier bekommt man einzigartige Bilder zu sehen.

14. Tag: Port Douglas - Cape Tribulation

(ca. 86 km) Heute fahren Sie eine kurze Strecke zum Regenwald in Cape Tribulation.



Reisennummer 984703

Individuell veränderbar



ab 1.850€ pro Person

Für weitere Informationen und Preise bitte den QR-Code mit der Kamera-App scannen und den Link anklicken.

Beste Reisezeit ganzjährig

Eingeschlossene Leistungen Mietwagen inklusive: unbegrenzte Kilometer, Vollkaskoversicherung ohne Selbstbeteiligung, Haftpflichtversicherung AUD 1 Mio., Zusatz-Haftpflichtversicherung EUR 1 Mio., Flughafengebühren, Steuern; 16 Übernachtungen in den genannten oder gleichwertigen Hotels laut Reiseplan in Zimmern mit Bad oder Dusche/WC; Tour Cathedral Caves; Iwanowski's Reiseführer; Dokumententasche; etc..

Gerne bieten wir Ihnen ein individuelles Anschlussprogramm an.

15. Tag: Cape Tribulation - Cairns

Heute geht es nach Cairns, wo die Rückgabe Ihres Mietwagens erfolgt. Fahrt in Ihr Hotel in Eigenregie.

16. Tag: Cairns

Entdecken Sie Cairns auf eigene Faust. Wir empfehlen einen Ausflug zum Grate Barrier Reef (optional, nicht im Reisepreis enthalten).

17. Tag: Cairns


Ein weiterer Tag in Cairns steht Ihnen zur freien Verfügung. Ende der Reise.



Änderungen vorbehalten. Bitte beachten Sie, dass sich die Preise aufgrund der dynamischen Lage ändern können.

19 Tage von Cairns nach Brisbane

Queensland Explorer



1. Tag: Ankunft in Cairns

Fahrt ins Hotel in Eigenregie. Rest des Tages zur freien Verfügung.

2. Tag: Cairns

Entdecken Sie diese tropisch-entspannte Stadt auf eigene Faust. Unser Tipp: Ein Tagesausflug zum Great Barrier Reef (optional, nicht im Reisepreis enthalten).

3. Tag: Cairns - Cape Tribulation

(ca. 140 km) Fahrt zum Flughafen in Eigenregie und Anmietung Ihres Mietwagens. Fahrt von Cairns nach Cape Tribulation über den Cook Highway - Achtung: Überquerung des Daintree Rivers auf einer Kabelfähre (vor Ort zu zahlen) Der Daintree ist der drittälteste Regenwald der Welt und hat neben Hunderttausenden von Pflanzen- und Tierarten direkten Zugang zum Strand vor dem Great Barrier Reef.

4. Tag: Cape Tribulation - Cooktown

(ca. 110 km) Fahrt auf dem Bloomfield Track (Schotterpiste) nach Cooktown. Genießen Sie die vielen spektakuläre Ausblicke auf die traumhafte Küste, vorbei an den Bloomfield Wasserfällen. Die nördlichste Stadt an der Ostküste Australiens befindet sich auf der Kap-York-Halbinsel. Hier landete 1770 der englische Entdecker James Cook und verbrachte hier mit seiner Besatzung zwei Monate.

5. Tag: Cooktown - Port Douglas

(ca. 270 km) Fahrt auf der ausgebauten Inlandsstraße von Cooktown via Laura und Lakeland nach Port Douglas.

6. Tag: Port Douglas

Port Douglas und dessen Umgebung ist ein Paradies zum Erholen. Die langen weißen Strände, das smaragdblaue Meer laden zum Baden und Sonnen ein. Da das Great Barrier Reef nicht weit von der Küste entfernt ist, empfiehlt es sich eine Tour zu unternehmen.

7. Tag: Port Douglas - Mission Beach

(ca. 200 km) Fahrt von Port Douglas über die Küstenroute nach Mission Beach. Der Ort liegt auf halbem Weg zwischen Cairns und Townsville gelegen, besteht aus vier Stranddörfern, die durch 14 Kilometer breiten goldenen Sand verbunden sind. Dieses wunderschöne Strandgebiet verbindet lebendige Kunst und Kultur mit einzigartigen touristischen Attraktionen und lädt Sie zum Entspannen und Erholen ein.

8. Tag: Mission Beach - Townsville

(ca. 240 km) Heute fahren Sie weiter entlang der Küste bis nach Townsville. Ein ca. 11 Hektar umfassendes Naturschutzgebiet, der Billabong Park, südlich von Townsville ermöglicht eine interaktive Wildlife Experience. Billabong bedeutet übrigens Wasserloch - und ja, auch Krokodile sind Teil des Erlebnisses!

9. Tag: Townsville - Magnetic Island

Entdecken Sie heute die Schönheit von Magnetic Island. Mit dem Bus können Sie die Insel erkunden, die für ihre vielen Koalas bekannt ist.

10. Tag: Townsville - Airlie Beach

(ca. 275 km) Heute fahren Sie über den Bruce Highway entlang der Küste nach Airlie Beach - Hafen für Touren auf die Whitsunday Inseln.

11. Tag: Airlie Beach

Ein absolutes Muss ist es, einen Ausflug auf eine der 74 Inseln zu unternehmen. Da die Inselgruppe auf dem zwanzigsten Breitengrad liegt, bietet sie ein optimales Klima und erinnert an die Südseeregion. Am besten erkunden Sie die Inseln per Schiff.

12. Tag: Airlie Beach - Rockhampton

(ca. 480 km) Heute fahren Sie weiter in die Rinderhauptstadt Australiens - nach Rockhampton. Die auch „Beef Capital“ genannte Stadt ist bekannt für ihre sehr guten Steaks. Das Hinterland bietet abwechslungsreiche Regenwälder und lange Sandstrände.

13. Tag: Rockhampton - Hervey Bay

(ca. 390 km) Ihre Fahrt geht heute weiter nach Hervey Bay, dem Ausgangspunkt für eine Tour nach Fraser Island. Die einzigartige und größte Sandinsel der Welt ist einen Besuch wert. Der Lake McKenzie See ist einer der bekanntesten Süßwasser-Seen der Region. Durch sein extrem klares Wasser lädt der See zum Baden ein. Außerdem ist die Insel für ihre Vielzahl an Dingos bekannt. Hier werden Sie die letzten reinrassigen Wildhunde Australiens erleben.

14. Tag: Hervey Bay - Fraser Island, Fähre

Sie nehmen die Fähre nach Fraser Island. Bitte nehmen Sie nur ein kleines Handgepäckstück mit.

15. Tag: Fraser Island

Lassen Sie sich in den Bann der außergewöhnlichen Schönheit von Fraser Island ziehen.

16. Tag: Fraser Island - Hervey Bay, Fähre - Noosa

(ca. 160 km) Sie nehmen die Fähre zurück von Fraser Island nach Hervey Bay / River Heads. Entlang des Tuan State Forest und des Toolara State Forest fahren Sie nach Noosa, einem

Reisenummer 992099
Individuell veränderbar



ab 2.599€ pro Person

Für weitere Informationen und Preise bitte den QR-Code mit der Kamera-App scannen und den Link anklicken.

Beste Reisezeit Mai bis Oktober

Eingeschlossene Leistungen Mietwagen inklusive: unbegrenzte Kilometer, Vollkaskoversicherung ohne Selbstbeteiligung, Haftpflichtversicherung AUD 1 Mio., Zusatz-Haftpflichtversicherung EUR 1 Mio., Flughafengebühren, Steuern; 18 Übernachtungen in Hotels der Mittelklasse; Fähre Hervey Bay-Fraser Island und zurück; Steuern auf die in Deutschland erbrachten Leistungen; Iwanowski's Reiseführer; Dokumententasche; etc..

Gerne bieten wir Ihnen ein individuelles Anschlussprogramm sowie internationale Flüge an.

beliebten Urlaubsziel an der Sunshine Coast in Queensland. Die Region ist bekannt für ihre atemberaubenden Strände, ihre malerische Natur und ihren entspannten Lebensstil.

17. Tag: Noosa - Brisbane

(ca. 145 km) Fahren Sie heute entlang der Sunshine Coast von Noosa nach Brisbane an der Moreton Bay. Am Flughafen von Brisbane erfolgt die Rückgabe Ihres Mietwagens. Fahrt in Ihr Hotel in Eigenregie.

18. Tag: Brisbane

Erleben Sie diese sehenswerte Stadt auf eigene Faust.

19. Tag: Brisbane

Ein weiterer Tag zur freien Verfügung in Brisbane und Ende Ihrer Reise.

16 Tage von Perth nach Darwin

Best of Western Australia

Westaustralien intensiv, wild und aufregend – Outback at it's Best !

1. Tag: Perth - Geraldton

(ca. 415 km) Übernehmen Ihres Mietwagens. Sobald Sie Perth verlassen haben, fahren Sie auf den Brand Highway. Sehenswert ist der Badgingarra National Park. Sie sehen Wildtiere wie Kängurus, Emus und Keilschwanzadler. Weiter nördlich halten Sie an den Küstenstädten Dongara und Port Denison an, bevor Sie noch 30 Minuten nach Geraldton weiterfahren. Der einzigartige Lebensstil in Geraldton zieht Menschen an und hält sie fest. Durch das angenehme mediterrane Klima scheint fast immer die Sonne. Im Sommer beträgt die Durchschnittstemperatur rund 33 ° C, im Winter 20° C. Die Küste von Geraldton bietet für Menschen aus aller Welt etwas, wie Angeln, Wassersport, Seelöwen beobachten oder Erholung pur an den schönen Stränden.

2. Tag: Geraldton - Kalbarri

(ca. 160 km) Nehmen Sie den West Coastal Highway nördlich von Geraldton und in Northampton die Port Gregory Road und Sie kommen direkt nach Port Gregory. Kurz darauf zeigt sich der tatsächlich pinke Pink Lake (Hutt Lagoon). Seine Farbe erhält er von den Beta-Carotin produzierenden Algen.

3. Tag: Kalbarri

Kalbarri ist ein beliebtes Urlaubsziel, an der Stelle, an der der malerische Murchison River in den Indischen Ozean mündet, ein beliebter Ort für Wassersportarten. Besuchen Sie den Rainbow Jungle, eines der schönsten Papageienhabitate Australiens. Beenden Sie den Tag mit einer Bootsfahrt bei Sonnenuntergang den Murchison River hinunter.

4. Tag: Kalbarri - Monkey Mia

(ca. 400 km) Es geht weiter auf dem North West Coastal Highway zum Beginn des Shark Bay World Heritage Drive. Hier finden Sie außergewöhnliche Landschaften, Fossilien, sowie die seltenen Marsupial, die die Region zum Welterbe gemacht haben. Fahren Sie rechtzeitig weiter nach Monkey Mia, um den wunderschönen Sonnenuntergang zu erleben.

5. Tag: Monkey Mia - Carnarvon

(ca. 350 km) Fahren Sie über die Shark Bay Road und die National Route 1, die Ihnen viele schöne Aussichtspunkte bietet, zu Ihrem Zielort Carnarvon.

6. Tag: Carnarvon - Coral Bay

(ca. 240 km) Auf dem Weg nach Coral Bay empfehlen wir einen Besuch des Pelican Beach. Nutzen Sie die National Route 1 und die Minilya-Exmouth Road. Das vorgelagerte Ningaloo Reef liegt direkt vor der Bill's Bay und bietet wunderschöne Korallenbänke, die Sie bei einem

Schnorchelausflug erkunden können. In Coral Bay finden Sie zudem zahlreiche Strände, die zum Entspannen einladen.

7. Tag: Coral Bay - Port Hedland

(ca. 745 km) Fahren Sie über die National Route 1, am Rande des Outbacks zu Ihrem Zielort Port Hedland, einer Hafenstadt an der Nordwestküste Australiens und ein beliebtes Reiseziel für Touristen, die das reiche kulturelle Erbe und die natürliche Schönheit der Region entdecken möchten. Die Küste ist von atemberaubender Schönheit. Wunderschöne Strände laden zum Entspannen und Schwimmen ein.

8. Tag: Port Hedland - Broome

(ca. 605 km) Nach einem Zwischenstopp am Eighty Mile Beach erreichen Sie über den National Highway 95 Broome.

9. Tag: Broome - Fitzroy Crossing

(ca. 400 km) Zwischenstopp in der Stadt Derby. Derby hat den ausgeprägtesten Tidenhub aller australischen Häfen. Bei 11 m Gezeitenunterschied fließen alle 6 Stunden enorme Mengen Wasser ein und aus. Ebenfalls interessant: Das Buccaneer-Archipel, eine Gruppe von 800 bis 1000 der abgelegensten Inseln der Welt. Hier befinden sich die horizontalen Wasserfälle, die durch enge Lücken zwischen den Inseln rauschen - ein Phänomen, das durch die riesigen Gezeiten entsteht. Weiter nach Fitzroy Crossing, Heimat von mehr als 40 Aborigine-Gemeinden, die fünf verschiedene Sprachgruppen Bunuba, Gooniyandi, Nyikina, Wangkatjunka und Walmajarri vereinen.

10. Tag: Fitzroy Crossing - Purnululu NP

(ca. 475 km) Fahren Sie über den National Highway, der Sie zu Ihrem Zielort führt und Ihnen herrliche Aussichten über weites unbewohntes Gebiet während der Fahrt ermöglicht.

11. Tag: Purnululu Nationalpark

Der Purnululu Nationalpark, ehemals Bungle Bungle, ist für seine einzigartige und beeindruckende Landschaft bekannt. Eine der Hauptattraktionen des Parks sind die Bungle Bungle Range, eine Ansammlung von faszinierenden, orange-braunen Felsformationen, die wie riesige Bienenkörbe aussehen, seit 2023 ein UNESCO-Welterbe.

12. Tag: Purnululu NP - Kununurra

(ca. 330 km) Fahren Sie über den National Highway 1, der über weite Landschaften führt und Sie nach Kununurra im östlichen Teil der Kimberley-Region führt.

13. Tag: Kununurra - Katherine

(ca. 515 km) Machen Sie sich auf den Weg von

Reisennummer 992233

Individuell veränderbar



ab 2.099€ pro Person

Für weitere Informationen und Preise bitte den QR-Code mit der Kamera-App scannen und den Link anklicken.

Beste Reisezeit April bis November

Eingeschlossene Leistungen Mietwagen inklusive: unbegrenzte Kilometer, Vollkaskoversicherung ohne Selbstbeteiligung, Haftpflichtversicherung AUD 1 Mio., Zusatz-Haftpflichtversicherung EUR 1 Mio., Flughafengebühren, Steuern; 15 Übernachtungen in Hotels der Mittelklasse; Steuern auf die in Deutschland erbrachten Leistungen; Iwanowski's Reiseführer; Dokumententasche; etc..

Gerne bieten wir Ihnen ein individuelles Anschlussprogramm sowie internationale Flüge an.

Kununurra nach Katherine und überqueren dabei die Grenze ins Northern Territory. Folgen Sie dem National Highway und genießen Sie die Fahrt durch beeindruckende Landschaften.

14. Tag: Katherine - Kakadu Nationalpark

(ca. 310 km) Besuchen Sie auf jeden Fall den Nitmiluk Nationalpark mit seinen Schluchten, Wasserfällen und Zeichnungen der Aborigines bevor Sie über den National Highway 1 und den Kakadu Highway weiterfahren zum Kakadu Nationalpark.

15. Tag: Kakadu

Ein Tag zum Entdecken und Staunen im Kakadunationalpark.

16. Tag: Kakadu National Park - Darwin

(ca. 150 km) Auf dem Weg nach Darwin fahren Sie zum Territory Wildlife Park, einer der beliebtesten Touristenattraktionen Nordaustraliens und der beste Ort, um die einheimische Tierwelt des tropischen Nordaustraliens zu sehen. Weiterfahrt nach Darwin und Rückgabe Ihres Mietwagens am Flughafen.



14 Tage von Melbourne bis Adelaide

Australiens Süden

Eine Reise durch den Süden Australiens und Tasmanien bietet vielfältige Landschaften, von den Weinbergen von South Australia bis zu den wilden Küsten von Tasmanien. Erleben Sie Naturwunder, Kulturstädte und eine einzigartige Tierwelt.

1. Tag: Melbourne - Flughafen

Die Anmietung Ihres Mietwagens erfolgt am Flughafen. Sie fahren selbstständig zu Ihrem Hotel.

2. Tag: Melbourne - Apollo Bay

(ca. 197 km) Heute führt Sie die Route auf der Great Ocean Road, vorbei an Felsklippen und schönen Sandstränden bis zu Ihrem Ziel Apollo Bay.

3. Tag: Apollo Bay - Port Fairy

(ca. 185 km) Stehen Sie früh auf und machen Sie sich auf den Weg zur berühmtesten Attraktion der Great Ocean Road - den 12 Apostles. Diese majestätischen Kalksteinspitzen erheben sich dramatisch aus dem Meer.

4. Tag: Port Fairy - Halls Gap

(ca. 156 km) Heute ist es an der Zeit, ins Landesinnere zu fahren und eines der rauerer Ziele Victorias zu erkunden. Unternehmen Sie die 90-minütige Fahrt nach Norden zum Grampians National Park.

5. Tag: Halls Gap - Melbourne - Flug nach Launceston

(ca. 252 km) Bereiten Sie sich auf eine Tagesreise zu Ihrem nächsten Ziel vor: Australias Inselbundesstaat Tasmanien. Fahren Sie zum Flughafen Melbourne, wo die Rückgabe Ihres Mietwagens erfolgt. Anschließend fliegen Sie nach Tasmanien. Die Anmietung Ihres Mietwagens erfolgt am Flughafen. Fahrt ins Hotel.

6. Tag: Launceston - Cradle Mountain

(ca. 149 km) Verlassen Sie Launceston am Morgen und fahren Sie die zwei Stunden nach Cradle Mountain, das nördliche Ende des Cradle Mountain - Lake St Clair National Park.

7. Tag: Cradle Mountain - Strahan

(ca. 153 km) Sie fahren heute knapp 2 Stunden nach Strahan, eine tasmanische Stadt, die von schönen Buchten und Naturhäfen umgeben ist.

8. Tag: Strahan

Im wunderschönen Fischerort Strahan, am Rand der abgeschiedenen Bucht von Macquarie Harbour, können Sie auf dem reizvollen Gordon River bei einer Flussfahrt die Umgebung erkunden, an den schier endlosen Stränden der Westküste Tasmaniens entlang schlendern oder im Strahan Wharf Center die bunte Vergangenheit der Gegend kennenlernen. Bei der spannenden Live-Performance „The Ship That Never Was“ erfahren Sie die Geschichte von Strahans Sträflingen.

9. Tag: Strahan - Hobart

(ca. 300 km) Packen Sie einige Snacks für unterwegs ein, denn heute Morgen fahren Sie mit dem Auto ins 4,5 Stunden entfernte Hobart.

10. Tag: Hobart - Adelaide

Heute erfolgt die Rückgabe Ihres Mietwagens und ein Flug in die südausstralische Hauptstadt Adelaide. Nach der Ankunft übernehmen Sie Ihren Mietwagen am Flughafen. Fahrt ins Hotel in eigener Regie.

11. Tag: Adelaide

In und um Südaustraliens Hauptstadt Adelaide finden Australien-Reisende alles, was das Herz begehrt: historische Sehenswürdigkeiten, exzellente Restaurants, spannende Events, Galerien und Museen, lebendige Märkte, hervorragenden Wein, faszinierende Aborigine-Kultur, eine abwechslungsreiche Natur- und Tierwelt und blütenweiße Strände. Ein kultureller und kulinarischer Hotspot ist der Adelaide Central Market, wo man sich kaum satt sehen, dafür aber sehr gut satt essen kann. In den quirligen Laneways warten jede Menge Cafés, Pubs oder Wein-Bars.

12. Tag: Adelaide - Kangaroo Island, Fähre

Beginnen Sie Ihren Tag mit der zweistündigen Fahrt nach Cape Jervis, bevor Sie mit der Sealink-Fähre von Cape Jervis nach Kangaroo Island (Penneshaw) fahren.

13. Tag: Kangaroo Island

Der Name ist Programm: Kangaroo Island begeistert mit seiner wilden Schönheit, einer einzigartigen Küste und faszinierenden Begegnungen mit der australischen Tierwelt. Wer Kängurus, Koalas, Wallabys, Warane, die seltenen Echidnas oder Seelöwen kennenlernen will, ist hier bestens aufgehoben. In der Seal Bay sonnen sich die Seelöwen tiefenentspannt am Strand und im Flinders Chase Nationalpark warten unvergessliche Begegnungen mit Kängurus und Koalas. Und nicht nur das. Einige der atemberaubendsten Naturwunder Südaustraliens, wie die von Wind und Wasser geformten Remarkable Rocks oder der grandiose Admirals Arch, liegen hier.

Reisennummer 984649

Individuell veränderbar



ab 2.298€ pro Person

Für weitere Informationen und Preise bitte den QR-Code mit der Kamera-App scannen und den Link anklicken.

Beste Reisezeit ganzjährig

Eingeschlossene Leistungen Inlandsflug von Melbourne nach Launceston in der Economy Class, Inlandsflug von Hobart nach Adelaide in der Economy Class; 3 Mietwagen inklusive: unbegrenzte Kilometer, Vollkaskoversicherung ohne Selbstbeteiligung, Haftpflichtversicherung AUD 1 Mio., Zusatz-Haftpflichtversicherung EUR 1 Mio., Flughafengebühren, Steuern; 13 Übernachtungen in Hotels der Mittelklasse, Hotelsteuern; Fähre von Adelaide nach Kangaroo Island, Fähre von Kangaroo Island nach Adelaide; Steuern auf die in Deutschland erbrachten Leistungen; Iwanowski's Reiseführer; Dokumententasche; etc..

Gerne bieten wir Ihnen ein individuelles Anschlussprogramm an.

14. Tag: Kangaroo Island - Adelaide

Heute verlassen Sie Kangaroo Island und fahren zunächst zur Fähre nach Penneshaw, bevor Sie mit der Sealink-Fähre von Penneshaw nach Cape Jervis fahren. Fahrt zum Flughafen und Rückgabe Ihres Mietwagens. Hier endet Ihre Reise.





15 Tage von Sydney bis Adelaide

Highlights zwischen Sydney und Adelaide

Diese Reise trägt zurecht den Namen Highlights: Sydney, die Blue Mountains, Canberra, Lakes Entrance und Wilsons Promontory, Melbourne, Grampians, Barossa Valley und Adelaide erwarten Sie.

1. Tag: Sydney - Blue Mountains

(ca. 100 km) Nach der Ankunft übernehmen Sie Ihren Mietwagen am Flughafen und fahren in die Blue Mountains. Ein Spielplatz für Naturliebhaber sind die beim UNESCO Weltkulturerbe aufgelisteten Blue Mountains. Magische Aussichtspunkte geben den Blick auf Millionen Jahre alte Täler frei; üppiger Regenwald und dramatische Berglandschaften erwarten Sie.

2. Tag: Blue Mountains

Die „Three Sisters“ sind eine Felsformation, die weit über die Grenzen der Blue Mountains bekannt ist. Die beste Aussicht bekommen Sie vom The Lookout at Echo Point. Nicht nur die Aussicht ist atemberaubend, auch köstliches Essen und Wein erwartet Sie hier. Außerdem wartet die Scenic World mit ihrer Glasboden-Gondel auf Ihren Besuch. Eine schöne Kombination ist der steilste Zug mit dieser faszinierenden Gondel. Für Eisenbahn Fans ist die Fahrt mit der ZIG ZAG Eisenbahn ein absolutes Muss

3. Tag: Blue Mountains - Canberra

(ca. 305 km) Heute fahren Sie nach Canberra - in die Hauptstadt Australiens. Das Regierungsviertel mit dem Capitol und den Gebäuden ist dem in Washington D.C./USA in vielen Details nachempfunden.

4. Tag: Canberra - Merimbula

(ca. 245 km) Heute fahren Sie in Richtung Küste nach Merimbula an der Sapphire Coast. Die Lage ist spektakulär. Die Stadt erstreckt sich entlang einer wunderschönen Bucht. Die Küstenlandschaft bietet eine perfekte Kulisse für eine Vielzahl von Aktivitäten.

5. Tag: Merimbula - Lakes Entrance

(ca. 270 km) Von Merimbula machen Sie sich heute auf den Weg nach Lakes Entrance. Die Landschaft ist vom vielen Wasser geprägt und bietet schöne Ausblicke.

6. Tag: Lakes Entrance Wilsons Promontory

(ca. 270 km) Von Lakes Entrance fahren Sie heute in den wohl schönsten Nationalpark von Victoria, den Wilsons Promontory National Park. Genießen Sie die einmalige Flora und Fauna in dieser Region.

7. Tag: Wilsons Promontory

Der Nationalpark liegt am äußersten Ende des australischen Festlandes, etwa 200 Kilome-

ter südöstlich von Melbourne. Die Küste von Wilsons Promontory ist einfach atemberaubend. Hier finden Sie kilometerlange unberührte Sandstrände, kristallklares Wasser und beeindruckende Granitfelsen, die aus dem Meer ragen. Squeaky Beach ist einer der bekanntesten Strände des Parks und berühmt für seinen „quietschenden“ Sand. Im Inneren des Parks finden Sie dichte Wälder, in denen Eukalyptusbäume und Farne vorherrschen. Wilsons Promontory beherbergt eine reiche Tierwelt: Kängurus, Wallabys, Emus und eine Vielzahl von Vogelarten.

8. Tag: Wilsons Promontory - Melbourne

(ca. 210 km) Heute fahren Sie Richtung Nordwesten bis in die Großstadt Melbourne.

9. Tag: Melbourne - Ballarat

(ca. 115 km) Fahren Sie über den National Highway parallel zum Lerderderg State Park nach Ballarat und besichtigen Sie Sovereign Hill, eine lebendige Museum-Goldgräberstadt.

10. Tag: Ballarat - Grampians NP

(ca. 150 km) Fahren Sie über den Western Highway vorbei an der Hells Gap bis zum Grampians National Park.

11. Tag: Grampians Nationalpark

Der Grampians Nationalpark ist ein atemberaubendes Naturschutzgebiet im südlichen Teil des Bundesstaates Victoria. Bekannt für seine spektakuläre Landschaft, vielfältige Tierwelt und reiche kulturelle Geschichte, zieht der Nationalpark Besucher aus der ganzen Welt an. Wanderwege durchziehen den Park und bieten die Möglichkeit, die faszinierende Tierwelt und die einzigartige Flora zu erkunden. Neben der natürlichen Schönheit bietet der Grampians Nationalpark auch reiche kulturelle und historische Erfahrungen. Das Gebiet ist traditionelles Land der indigenen Koori-Völker.

12. Tag: Grampians NP - Mildura

(ca. 355 km) Fahren Sie auf dem Henty Highway eine etwas längere Strecke, die Sie an den Rand des Outbacks bringt, bis nach Mildura am Murray River.

13. Tag: Mildura - Barossa Valley

(ca. 340 km) Fahren Sie über den National Highway A20 über das Lake Bonney Riverland nach Barossa Valley.

Reisennummer 992231

Individuell veränderbar



ab 1.819€ pro Person

Für weitere Informationen und Preise bitte den QR-Code mit der Kamera-App scannen und den Link anklicken.

Beste Reisezeit September bis April

Eingeschlossene Leistungen Mietwagen inklusive: unbegrenzte Kilometer, Vollkaskoversicherung ohne Selbstbeteiligung, Haftpflichtversicherung AUD 1 Mio., Zusatz-Haftpflichtversicherung EUR 1 Mio., Flughafenengebühren, Steuern; 14 Übernachtungen in Hotels der Mittelklasse; Steuern auf die in Deutschland erbrachten Leistungen; Iwanowski's Reiseführer; Dokumententasche; etc..

Gerne bieten wir Ihnen ein individuelles Anschlussprogramm sowie internationale Flüge an.

14. Tag: Barossa Valley

Das Barossa Valley ist ein beliebtes Reiseziel, das für seine atemberaubende Landschaft, seine reiche Geschichte und seine weltberühmte Weinproduktion bekannt ist. Das Tal liegt etwa 60 Kilometer nordöstlich von Adelaide, der Hauptstadt von South Australia. Das Barossa Valley ist eines der ältesten Weinanbaugebiete Australiens und beheimatet einige der bekanntesten Weingüter des Landes. Die Region ist besonders für ihre kräftigen Rotweine, insbesondere Shiraz, berühmt.

15. Tag: Barossa Valley - Adelaide

(ca. 70 km) Fahren Sie die kurze Strecke nach Adelaide über die B31, die Sie durch die idyllische Landschaft führt oder über die M2 und den Barossa Valley Way, die Sie mitten durch die Stadt vorbei am Gulf Saint Vincent führt. Am Flughafen Adelaide erfolgt die Rückgabe des Mietwagens.

Änderungen vorbehalten. Bitte beachten Sie, dass sich die Preise aufgrund der dynamischen Lage ändern können.



11 Tage von Sydney nach Adelaide

Coastal Drive Sydney – Melbourne – Adelaide



Auf landschaftlich einmalig schöner Route verbindet diese Reise Sydney mit Melbourne und Adelaide.

1. Tag: Ankunft in Sydney und Weiterfahrt nach Batemans Bay

(ca. 280 km) Mietwagenübernahme am Flughafen. Fahren Sie über den Princess Highway entlang der Ostküste bis nach Batemans Bay, der malerischen Küstenstadt, am Ufer des Clyde River. Die Stadt ist bekannt für atemberaubenden Strände und unberührte Natur.

2. Tag: Batemans Bay - Merimbula

(ca. 175 km) Fahren Sie über den Princess Highway entlang der Ostküste nach Merimbula an der Sapphire Coast. Die Lage ist spektakulär. Die Stadt erstreckt sich entlang einer wunderschönen Bucht. Die Küstenlandschaft bietet eine perfekte Kulisse für eine Vielzahl von Aktivitäten.

3. Tag: Merimbula - Lakes Entrance

(ca. 270 km) Von Merimbula fahren Sie nach Lakes Entrance. Die Landschaft ist vom Wasser geprägt und bietet schöne Ausblicke.

4. Tag: Lakes Entrance

Lakes Entrance ist eine malerische Küstenstadt in Victoria, die für ihre schöne Lage zwischen dem Tasmanischen Meer und den Gippsland-Seen bekannt ist. Die Stadt liegt am Gippsland-Lakes-Coastal-Park und bietet Besuchern eine Fülle von natürlicher Schönheit. Ein markantes Merkmal von ist die „Ninety Mile Beach“, ein Küstenabschnitt mit goldenem Sand, der sich über 90 Meilen (etwa 145 Kilometer) erstreckt.

5. Tag: Lakes Entrance - Wilsons Promontory

(ca. 270 km) Von Lakes Entrance fahren Sie heute in den wohl schönsten Nationalpark von Victoria, den Wilsons Promontory National Park. Genießen Sie die einmalige Flora und Fauna in dieser Region.

6. Tag: Wilsons Promontory - Melbourne

(ca. 210 km) Heute fahren Sie Richtung Nordwesten bis in die Großstadt Melbourne. Erleben Sie diese großartige Stadt am Yarra River.

7. Tag: Melbourne - Apollo Bay

(ca. 197 km) Sie fahren in Richtung Südwesten durch den Nobel-Ort Geelong, vorbei am Bells Beach. Weiter führt Sie die Route auf der Great Ocean Road, vorbei an Felsklippen und schönen Sandstränden bis zu Ihrem Ziel Apollo Bay.

8. Tag: Apollo Bay - Warrnambool

(ca. 160 km) Fahren Sie auf der Great Ocean Road an der Südküste bis nach Warrnambool, einer Küstenstadt im Südwesten Australiens, die sowohl für ihre atemberaubende Natur als auch für ihre reiche Geschichte bekannt ist. Die Stadt ist von einer beeindruckenden Küstenlandschaft umgeben. Eines der bekanntesten Wahrzeichen von Warrnambool ist die spektakuläre Küstenformation „The Twelve Apostles“, die eine kurze Autofahrt von der Stadt entfernt liegt. Diese majestätischen Felsformationen ragen aus dem Meer und bieten einen atemberaubenden Anblick, besonders bei Sonnenuntergang.

9. Tag: Warrnambool - Robe

(ca. 315 km) Fahren Sie heute über den Princess Highway an der Südküste Australiens nach Robe.

10. Tag: Robe

Das malerische Städtchen Robe ist perfekt, um Sonne zu tanken - und außerdem eines der elegantesten Reiseziele an der Küste Südaustraliens. Es lohnt sich, hier eine Übernachtung einzulegen, um an einem der schneeweißen Strände zu faulenzen, sich in Cafés und Galerien sehen zu lassen oder in trendigen Restaurants frische Meeresfrüchte zu genießen.

11. Tag: Robe - Adelaide

(ca. 335 km) Fahren Sie heute über den Princess Highway, der über einen großen Teil Ihrer Strecke einen Ausblick auf Long Bay bietet und somit die lange Strecke wettmacht, bis nach Adelaide. Rückgabe Ihres Mietwagens.

Reisennummer 992230

Individuell veränderbar



ab 1.468€ pro Person

Für weitere Informationen und Preise bitte den QR-Code mit der Kamera-App scannen und den Link anklicken.

Beste Reisezeit ganzjährig

Eingeschlossene Leistungen Mietwagen inklusive: unbegrenzte Kilometer, Vollkaskoversicherung ohne Selbstbeteiligung, Haftpflichtversicherung AUD 1 Mio., Zusatz-Haftpflichtversicherung EUR 1 Mio., Flughafengebühren, Steuern; 10 Übernachtungen in Hotels der Mittelklasse; Steuern auf die in Deutschland erbrachten Leistungen; Iwanowski's Reiseführer; Dokumententasche; etc..

Gerne bieten wir Ihnen ein individuelles Anschlussprogramm sowie internationale Flüge an.



6 Tage von/nach Alice Springs

Red Centre Loop

Keine Australien-Reise wäre vollständig ohne einen Besuch im Outback und vor allem im weltberühmten Uluru-Kata Tjuta National Park. Dieses Reise-Modul eignet sich auch hervorragend für die ikonische Reisekombination „Sydney, Rock and Reef“.



1. Tag: Alice Springs - Yulara

(ca. 450 km) Ankunft in Alice Springs. Übernahme Ihres Mietwagens am Flughafen. Erleben Sie das Rote Zentrum Australiens mit seiner unendlichen Weite auf der Fahrt zum Uluru-Kata Tjuta National Park. Hier befinden sich der Uluru und die 36 Felsdome von Kata Tjuta.

2. Tag: Uluru-Kata Tjuta National Park

Erleben Sie die unzähligen Facetten des Uluru bei Sonnenaufgang auf einer Führung (optional) durch die gefeierte Kunstinstallation Field of Light, die am Fuße des Uluru erstrahlt. Begeben Sie sich dann auf die 50 Kilometer lange Fahrt vom Uluru nach Westen, um Kata Tjuta zu erreichen, ein Naturwunder aus 36 Kuppeln, die mehr als 20 Quadratkilometer bedecken. Kata Tjuta ist ein äußerst wichtiger und heiliger Ort für die Aborigines.

3. Tag: Uluru-Kata Tjuta National Park

Ein weiterer Tag zur Entdeckung der Naturwunder im Kata Tjuta National Park.

4. Tag: Yulara - Kings Canyon

(ca. 302 km) Fahrt zum Kings Canyon. Der Kings Canyon ist Teil und Hauptattraktion des Watarrka-Nationalparks im australischen Northern Territory.

5. Tag: Kings Canyon

Der King Canyon liegt eingeschlossen im Watarrka Nationalpark. Die steilen Sandsteinwände erheben sich über dichte Wälder. Den Park erkunden Sie am besten zu Fuß auf einer Wanderung.

6. Tag: Kings Canyon - Alice Springs

(ca. 330 km) Fahren Sie durch das Outback zurück nach Alice Springs. Am Flughafen in Alice Springs geben Sie Ihren Mietwagen ab.

Reisennummer 991866

Individuell veränderbar



ab 1.309€ pro Person

Für weitere Informationen und Preise bitte den QR-Code mit der Kamera-App scannen und den Link anklicken.

Beste Reisezeit ganzjährig

Eingeschlossene Leistungen Mietwagen inklusive: unbegrenzte Kilometer, Vollkaskoversicherung ohne Selbstbeteiligung, Haftpflichtversicherung AUD 1 Mio., Zusatz-Haftpflichtversicherung EUR 1 Mio., Flughafenengebühren, Steuern; 5 Übernachtungen in Hotels der Mittelklasse; Steuern auf die in Deutschland erbrachten Leistungen; Iwanowski's Reiseführer; Dokumententasche; etc..

Gerne bieten wir Ihnen ein individuelles Anschlussprogramm sowie internationale Flüge an.

BEASTS

BY
SIGIKID

Mehr unter:



COME AND SAY G'DAY

Hol dir jetzt bei uns deinen kuscheligen Reisebegleiter von sigikid – kostenlos zu jeder Buchung einer Australien-Reise.

Der originelle Koala mit dem Namen „Down Undy“ entspringt den BEASTS, der kultigen sigikid-Kuscheltierkollektion für Jugendliche und Erwachsene und wurde exklusiv für Australia Unlimited designt und produziert.

[SIGIKID.DE/AUSTRALIA](https://sigikid.de/australia)



35 Tage von Auckland bis Christchurch

Grand New Zealand

Wahrhaftig „Grand“ diese Route. Mit Zeit und Muße bereisen Sie die schönsten Regionen dieses einzigartigen Landes. Ein Spannungsbogen kontrastierender Landschaften und Klimazonen – allen einig, die faszinierende Māori-Kultur.



1.Tag: Ankunft in Auckland und Weiterfahrt zur Bay of Islands

(ca. 230 km) Nach der Ankunft übernehmen Sie Ihren Mietwagen am Flughafen Auckland und fahren zur Bay of Islands. Folgen Sie dem State Highway 1 Richtung Norden, bis Sie die atemberaubende Küstenlandschaft und historischen Orte der Bay of Islands erreichen.

2. Tag: Bay of Islands

Die Bay of Islands ist ein Paradies für Naturliebhaber und Abenteuerer. Mit 144 Inseln bietet sie eine beeindruckende Vielfalt an Landschaften und Lebensräumen. Ein Großteil der Inseln ist von üppigem Grün bedeckt, während andere felsig und dramatisch sind. Das Inselnabyrinth der Bay of Islands ist auch ein wichtiger Lebensraum für eine vielfältige Meeresfauna. Eine Bootstour ermöglicht es Ihnen, einige der Inseln hautnah zu erleben.

3. Tag: Bay of Islands

Dieser Tag steht Ihnen für Erkundungen auf eigene Faust zur Verfügung. Wir empfehlen einen Ausflug zum Cape Reinga (ca. 215 km pro Weg) dem nördlichsten Punkt Neuseelands am Zusammenfluss der Tasmansee und dem Pazifik.

4.Tag: Bay of Islands

Ein weiterer Tag zur Ruhe und Entspannung in der Bay of Islands.

5. Tag: Bay of Islands - Kauri Coast

(ca. 75 km) Von der Bay of Islands zur Kauri Coast fahren Sie südwestlich auf dem State Highway 1.

6. Tag: Kauri Coast

Die Kauri Coast im Hokianga-Gebiet ist für ihre atemberaubende Landschaft und ihre reiche Māori-Kultur bekannt. Erkunden Sie den Tane Mahuta Baum, ein über 2.000 Jahre altes Symbol der Kraft und Beständigkeit. Eine Bootsfahrt durch den Hokianga Harbour ist ein einzigartiges Erlebnis und die riesigen Sanddünen von Omapere und Opononi ideal zum Sandboarding.

7.Tag: Kauri Coast

Ein Tag für individuelle Entdeckungen in dieser schönen Region.

8. Tag: Kauri Coast - Auckland

(ca. 270 km) Von der Kauri Coast nach Auckland fahren Sie ostwärts auf dem State Highway 12 und dann südlich auf dem State Highway 1 für etwa 200 Kilometer. Zeitbedarf ca. 1,5 Stunden. Auckland - die größte Stadt Neuseelands und gleichzeitig die am dünnsten besiedelte. Die rund 1,4 Millionen Einwohner leben in einer Stadt, unter der sich 53 inaktive Vulkane befinden. Multikulturalität, Lifestyle und eine hohe Lebensqualität prägen die „City of Sails“ wie Auckland auch aufgrund seiner großartigen Segelreviere genannt wird. Vom Sky Tower erhaschen Sie zwischen den Wolkenkratzern ein atemberaubendes Panorama. Ungefähr 18 Kilometer und eine halbe Stunde von Auckland entfernt, können Sie sich in eine ganz andere Welt begeben. Waiheke Island überzeugt durch Hippie-Atmosphäre mit Kunstgalerien, kleinen Cafés und Boutiquen. Spazieren Sie entlang der Weingüter und entspannen Sie an den weißen Sandstränden.

9. Tag: Auckland - Coromandel Peninsula

(ca. 212 km) Um von Auckland zur Coromandel Peninsula zu gelangen, nehmen Sie den State Highway 1 Richtung Süden für etwa 150 Kilometer und wechseln dann auf den State Highway 25, der Sie östlich entlang der Küste führt.

10. Tag: Coromandel Peninsula

Nur wenige Stunden von Auckland entfernt liegt die dünn besiedelte Coromandel Halbinsel im Hauraki Golf. Rund 400 Kilometer leuchtend weiße Sandstrände, rustikale Dörfer und ein mit Regenwald bedecktes Landesinnere sorgen für Erholung, Urlaubsfeeling und eine Idylle für Wandere. Einfach nur relaxen - das geht auch: Graben Sie sich zur Ebbe am Hot Water Beach ein und genießen Sie das von heißen Quellen gespeiste Thermalbad am Sandstrand. Die spektakuläre Cathedral Cove sollte sich kein Besucher entgehen lassen. Coromandel ist eine Hochburg der Künstler und Kunsthandwerker. Man kann viele der Studios, Töpfereien und Galerien besichtigen und nach Souvenirs stöbern.

11. Tag: Coromandel Peninsula - Whakatane

(ca. 212 km) Um nach Whakatane zu gelangen, folgen Sie dem State Highway 25 südlich für etwa 180 Kilometer, bevor Sie auf den State Highway 2 in Richtung Osten wechseln. Genießen Sie die malerische Küstenlandschaft der Bay of Plenty. Die Fahrt dauert ca. 3 Stunden. Whakatane, an der Ostküste der Nordinsel gelegen, befindet sich in unmittelbarer Nähe

Reisennummer 997705

Individuell veränderbar



ab 4.390€ pro Person

Für weitere Informationen und Preise bitte den QR-Code mit der Kamera-App scannen und den Link anklicken.

Beste Reisezeit September bis Mai

Mietwagen bei 2 Personen Compact
Mietwagen bei 3 Personen Midsize
Mietwagen bei 4 Personen Midsize SUV

Eingeschlossene Leistungen Mietwagen inklusive: unbegrenzte Kilometer, Vollkaskoversicherung ohne Selbstbeteiligung, Haftpflichtversicherung NZD 1 Mio., Zusatz-Haftpflichtversicherung EUR 1 Mio., Flughafenengebühren, Steuern; 34 Übernachtungen in Hotels der Mittelklasse; Steuern auf die in Deutschland erbrachten Leistungen; Fähre Nordinsel – Südinsel; Iwanowski's Reiseführer; Dokumententasche; etc..

Gerne bieten wir Ihnen ein individuelles Anschlussprogramm sowie internationale Flüge an.

der Städte Tauranga und Opotiki, direkt an der Mündung des Whakatane River in den Pazifischen Ozean. Besonders beliebt sind Wal- und Delfinbeobachtungen.

12. Tag: Whakatane - Rotorua

(ca. 85 km) Von Whakatane nach Rotorua führt die Fahrt auf dem State Highway 30 80 Kilometer durch malerische Landschaft. Genießen Sie unterwegs die beeindruckende Geothermie und den Whakarewarewa Forest.

→

13. Tag: Rotorua

Rotorua ist ein Ort der heißen Quellen, himmelhohen Geysire, blubbernden Schlammlöcher und die Heimat faszinierender Māori-Kultur. Als Teil des pazifischen Feuerrings hat die Region eines der weltweit aktivsten geothermischen Felder. Der legendäre Pohutu Geysir bricht bis zu zwanzigmal am Tag mit einer nahezu 30 Meter hohen Fontäne aus. Die reiche Māori-Geschichte erleben Sie im Mitai Māori Cultural Village hautnah - inklusive des berühmten Haka.

14. Tag: Rotorua - Tongariro National Park

(ca. 170 km) Fahren Sie von Rotorua zum Tongariro National Park auf dem State Highway 5 südwestlich für etwa 170 Kilometer durch das Zentralplateau. Unterwegs erwarten Sie spektakuläre Aussichten auf Vulkane und eine einzigartige landschaftliche Vielfalt.

15. Tag: Tongariro National Park

Im Jahr 1887 zum ersten Nationalpark Neuseelands erklärt und ca. 100 Jahre später, aufgrund seiner kulturellen Bedeutung für das Māori-Volk und seiner herausragenden natürlichen Eigenschaften, mit einem doppelten UNESCO-Welterbe Status ausgezeichnet. 80.000 Hektar Fläche bieten eine spektakuläre Bühne für die vulkanische Wunderwelt: Smaragdgrüne Seen, erstarrte Lavaströme, dampfende Krater, farbenfrohe Silikat-Terrassen und bizarre Alpengärten.

16. Tag: Tongariro National Park - Napier

(ca. 194 km) Fahren Sie östlich auf dem State Highway 1 und dann südlich auf dem State Highway 5 durch das Hawke's Bay Hinterland mit Blick auf Weinberge, bevor Sie die charmante Art-Deco-Stadt Napier erreichen.

17. Tag: Napier - Wellington

(ca. 32 km) Von Napier nach Wellington folgen Sie dem State Highway 2 südlich entlang der Ostküste, bevor Sie westlich durch das malerische Wairarapa-Gebiet fahren. Die Route bietet atemberaubende Landschaften und endet in der beeindruckenden Hauptstadt Neuseelands mit einer Fülle an nationalen Kulturschätzen und Museen.

18. Tag: Wellington - Marlborough

(ca. 100 km) Von Wellington fahren Sie heute mit der Fähre auf die Südspitze Neuseelands, in die Region Marlborough Sounds.

19. Tag: Marlborough

Die Marlborough Sounds liegen an der Nordküste der Südspitze von Neuseeland in der gleichnamigen Region. Geprägt ist die Landschaft von Buchten und Sandstränden, die von bewaldeten Hügeln umrahmt sind. Am besten kann die Gegend von einem Boot aus den Hafenstädchen Picton und Havelock erkundet werden. Alternativ bietet sich eine Autofahrt entlang des malerischen Queen Charlotte Drive mit seinen großartigen Ausblicken.

20. Tag: Marlborough -**Abel Tasman National Park**

(ca. 178 km) Sie fahren nordwestlich auf dem State Highway 6 durch die malerischen Weinberge von Marlborough. Die Route führt Sie weiter über die atemberaubenden Küstengebiete der Tasman Bay bis zum Abel Tasman National Park.

21. Tag: Abel Tasman National Park

Der Abel Tasman National Park ist mit rund 235 km² Neuseelands kleinster Nationalpark - aber er bietet alles, was man für Abenteuer und Entspannung braucht. Das Naturschutzgebiet liegt an der Nordküste von Neuseelands Südspitze. Die Landzunge am Aussichtspunkt Separation Point beherbergt Kolonien neuseeländischer Seebären, aber auch Zwergpinguine, Tümler und Robben.

22. Tag: Abel Tasman National Park - Greymouth

(ca. 329 km) Folgen Sie dem State Highway 60 südwestlich entlang der malerischen Küste der Tasman Bay. Dann nehmen Sie den State Highway 6 und setzen die Reise durch die beeindruckenden Landschaften der West Coast fort und erreichen Greymouth. Wir empfehlen einen Stopp bei den Pancake Rocks. Die Stadt an der Westküste der Südspitze Neuseelands, ist ein lebendiges Zentrum für Naturerlebnisse und Geschichte. Sie liegt am Ufer des mächtigen Grey River und bietet eine beeindruckende Landschaft aus Berggipfeln, Flüssen und einer Vielzahl an Stränden.

23. Tag: Greymouth - Franz-Josef-Gletscher

(ca. 175 km) Fahren Sie südlich auf dem State Highway 6 durch die malerische West Coast, vorbei an beeindruckenden Küstenlandschaften und üppigen Regenwäldern. Die Route führt Sie durch Hokitika und weiter südlich bis zum Franz-Josef-Gletscher.

24. Tag: Franz Josef

Der Franz-Josef-Gletscher, welcher sich rund zehn Kilometer lang im Westland-Nationalpark erstreckt, befindet sich im Westen der Neuseeländischen Alpen. Der Landschaftswechsel an der Westküste ist dabei besonders beeindruckend. Nach dem üppigen und immergrünen Regenwald folgen massive Gletscherregionen, die Eis und Schnee mit sich bringen. Bislang zählt der Franz-Josef-Gletscher zu einem der wenigen, die nicht von der Gletscherschmelze betroffen sind.

25. Tag: Franz-Josef-Gletscher - Queenstown

(ca. 355 km) Folgen Sie dem State Highway 6 südlich entlang der malerischen West Coast, dann weiter durch die beeindruckende Berglandschaft vom Haast Pass. Von dort aus führt der State Highway 6 weiter südlich, vorbei an Seen und Bergen, nach Queenstown

26. Tag: Queenstown

Queenstown gilt als Abenteuerhauptstadt oder auch Heimat des Bungee-Jumpings. Die Region befindet sich am Lake Wakatipu im Süden der Südspitze und erstreckt sich zwischen den Südlichen Alpen. Probieren Sie sich neben dem Bungee-Jumping an Fallschirmspringen, Seilrutschen, Jetbootfahren, Rafting und vielem mehr. Vom Queenstown Hill genießen Sie eine beeindruckende Sicht auf Queenstown und den Lake Wakatipu.

27. Tag: Queenstown - Te Anau

(ca. 171 km) Nach Te Anau gelangen Sie, über den State Highway 6 entlang des Lake Wakatipu. Die Strecke führt durch die spektakuläre Landschaft von Fiordland, vorbei an Seen und Bergen, bis Sie die Stadt Te Anau erreichen.

28. Tag: Te Anau

Te Anau, die charmante Stadt am Ufer des gleichnamigen Sees, ist das Tor zu den atemberaubenden Landschaften des Fiordland National Parks auf der Südspitze Neuseelands. Umgeben von majestätischen Bergen, tiefen Wäldern und klaren Seen, bietet Te Anau eine Fülle an Outdoor-Aktivitäten und Naturerlebnissen. Der Lake Te Anau lädt zu einer Vielzahl von Aktivitäten ein, darunter Bootstouren, Kajakfahren und Angeln. Ein weiterer Tipp ist eine Bootsfahrt auf dem Milford Sound und die Besichtigung des Te-Anau-au Caves-Systems.

29. Tag: Te Anau - Invercargill

(ca. 155 km) Nach Invercargill und fahren Sie südlich auf dem State Highway 94 durch das malerische Fiordland und dann südöstlich auf dem State Highway 1 bis nach Invercargill.

30. Tag: Invercargill

Invercargill, als südlichste Stadt Neuseelands, strahlt einen einzigartigen Charme aus, der von ihrer reichen Geschichte, lebendigen Kultur und atemberaubenden Naturkulisse geprägt ist. Die breiten Straßen, gepflegten Gärten und historischen Gebäude aus der viktorianischen Ära verleihen der Stadt ein nostalgisches Flair. Die nahe gelegene Oreti Beach lockt mit kilometerlangen Sandstränden, die sich ideal für erholsame Spaziergänge, Picknicks und Vogelbeobachtungen eignen.

31. Tag: Invercargill - Dunedin

(ca. 204 km) Nach Dunedin fahren Sie nördlich auf dem State Highway 1 durch die malerische Region Southland. Die Route führt durch charmante Städte wie Winton und Gore, bevor Sie die kulturell reiche Stadt Dunedin erreichen. An der Spitze des Otago Harbour und an der Südostküste der Südspitze gelegen ist sie die zweitgrößte Stadt der Südspitze. Das Zentrum liegt auf einer Sandbank und sollte unbedingt besucht werden. Ebenfalls finden Sie hier das einzige Schloss Neuseelands, Larnach Castle, aus dem Jahr 1871.

→





32. Tag: Dunedin - Lake Tekapo
(ca. 316 km) Nach Lake Tekapo fahren Sie nordwestlich auf dem State Highway 1 bis nach Oamaru. In Oamaru biegen Sie auf den State Highway 83 ab, der Sie durch die Region Waitaki führt. Schließlich wechseln Sie auf den State Highway 8, der Sie direkt nach Lake Tekapo bringt.

33. Tag: Lake Tekapo
Der Tekapo-See in der Mackenzie Hochebene und das gleichnamige Städtchen bieten einen fantastischen Blick nach Norden zu den Southern Alps. Der See hat eine intensiv türkisfarbene Färbung, die er den Gletschern und

dem daraus resultierenden feinen Felsstaub verdankt. Am Seeufer liegt auch die fotoberühmte „Church of the Good Shepherd“. Durch ihr Altarfenster hat man einen einzigartigen Blick auf die Southern Alps und den Mount Cook.

34. Tag: Lake Tekapo - Geraldine
(ca. 110 km) Nach Geraldine fahren Sie zunächst nordöstlich auf dem State Highway 8 durch die malerischen Landschaften von Canterbury. Die Route führt Sie durch Fairlie, bevor Sie die charmante Stadt Geraldine erreichen, eine charmante Kleinstadt in der Region Canterbury auf der Südinsel Neuseelands, die Besucher mit

ihrer entspannten Atmosphäre, ihrer natürlichen Schönheit und ihrer reichen landwirtschaftlichen Geschichte begeistert.

35. Tag: Geraldine - Christchurch
(ca. 137 km) Um nach Christchurch zu gelangen, fahren Sie nordwestlich auf dem State Highway 79 bis nach Ashburton und setzen die Reise dann nordwestlich auf dem State Highway 1 fort. Diese Strecke führt durch die Weiten von Canterbury und bietet unterwegs eine Vielzahl von landschaftlichen Eindrücken. Am Flughafen von Christchurch geben Sie Ihren Mietwagen ab. Hier endet Ihre Reise.

Änderungen vorbehalten. Bitte beachten Sie, dass sich die Preise aufgrund der dynamischen Lage ändern können.



DIE WELT ERKUNDEN AB HANNOVER >>>

Seine hervorragenden Verbindungen zu allen europäischen Drehkreuzen machen den Hannover Airport zum idealen Ausgangspunkt für Ihre Reise nach Australien. Dank bequemer Anreisemöglichkeiten, kurzer Wege und einem mehrfach ausgezeichneten Serviceangebot starten Sie ab Hannover ganz entspannt in den Urlaub!

www.hannover-airport.de



29 Tage von Deutschland bis Auckland

Neuseeland entdecken & Abstecher Singapur



Eine Reise nach Neuseeland mit Stopp in Singapur verspricht ein unvergessliches Abenteuer. Tauchen Sie ein in Welten aus futuristischer Architektur, kulinarischer Vielfalt und atemberaubenden Naturschönheiten die auf Sie warten.

1. & 2. Tag: Deutschland - Singapur

Ihre unvergessliche Reise beginnt mit dem Flug nach Singapur. Für die Fahrt zum Hotel können Sie ein Taxi nehmen.

3. & 4. Tag: Singapur

Singapur ist ein Stadtstaat in der Größe von Hamburg und grenzt an Malaysia im Norden und Indonesien im Süden. Die Metropole gilt als ein besonders sauberes und sicheres Reiseziel mit niedriger Kriminalitätsrate, einer guten öffentlichen Verkehrsanbindung und zahlreichen Shoppingmöglichkeiten. Ein absolutes Muss für jeden Reisenden in Singapur ist ein Besuch der riesigen Hafenanlagen und des Singapore Flyers, dem einst höchsten Riesenrad der Welt. Ein weiteres Highlight und Wahrzeichen der Stadt ist der Merlion, eine Kombination aus Löwe und Fisch. Die Stadt ist gezeichnet von Wolkenkratzern wie das Marina Bay Sands und das Universal Resort auf Sentosa, die eine beeindruckende Skyline darstellen. Auch ein absolutes Highlight Ihres Besuchs wird der Chinatown Street Food Market sein. Besonders am Abend, wenn die Straße hell erleuchtet ist, lohnt es sich hier die riesige Anzahl kleiner Geschäfte und Essensstände zu entdecken.

5. & 6. Tag: Singapur - Christchurch

Fahrt zum Flughafen in eigener Regie und Flugreise von Singapur nach Christchurch. Nach Ankunft erfolgt die Übernahme Ihres Mietwagens und die Fahrt ins Hotel.

7. Tag: Christchurch

Kommen Sie nach Christchurch und lassen Sie englisches Flair und die Ursprünglichkeit der einst nach biblischem Vorbild geschaffenen Gottesstadt auf sich wirken. Im Osten der Südinsel und zur Region Canterbury gehörend, zeigt Christchurch als eigenständiges Territorium ganz andere Seiten Neuseelands. Die größte Stadt des Landes bietet durch seine Nähe zu den Neuseeländischen Alpen eine einmalige Möglichkeit, seine Energie fürs Wandern unter Beweis zu stellen. Darüber hinaus wird Christchurch als Ausgangspunkt für den Besuch der Canterbury Plains angesehen. Diese bilden den östlichsten Punkt der Insel und entstanden aus den Schuttkegeln größerer Flüsse Neuseelands. Naturbegeisterte können sich außerdem in den Aoraki Mount Cook Nationalpark begeben und unter anderem den höchsten Berg, den Mount Cook (3.754 Meter), erklimmen oder einfach aus der Nähe betrachten. Unter einem atemberaubenden Sternenhimmel und vor der Kulisse von Gletschern und hohen Berggipfeln können Sie die atemberaubende Atmosphäre dieser Stadt genießen. Wer die Eiseskälte noch deutlicher spüren möchte, besucht das International Antarctic Centre im Stadtkern von Christchurch. Hier besteht die Möglichkeit, den antarktischen Sturm nachzuerleben. Für ein grandioses Panorama über den Hafen von Christchurch und die Südalpen sorgt der Mount Cavendish, auf den Sie mit einer Seilbahn (Gondola) gelangen.

8. Tag: Christchurch - Dunedin

(ca. 360 km) Heute fahren Sie von Christchurch nach Dunedin.

9. Tag: Dunedin - Te Anau

(ca. 290 km) Fahren Sie entlang der Southern Scenic Route bis nach Lake Te Anau.

10. Tag: Lake Te Anau

Der Lake Te Anau ist im Südwesten der Südinsel anzutreffen und ist mit seiner Größe von 344 Quadratkilometer nach dem Lake Taupo der größte des Landes. Laut Übersetzung der Ureinwohner Māori bedeutet der Name des Sees auch „Höhle des wirbelnden Wassers“. Im Westen des Sees stoßen Sie auf den einzigartigen North Fiord, Middle Fiord und South Fiord. Ein Großteil des Sees gehört zum größten Nationalpark Neuseelands, dem Fiordland-Nationalpark. →

Reisennummer 985004
Individuell veränderbar



ab 6.359€ pro Person

Für weitere Informationen und Preise bitte den QR-Code mit der Kamera-App scannen und den Link anklicken.

Beste Reisezeit September bis Mai

Eingeschlossene Leistungen Flugreise mit renommierter Fluggesellschaft von Deutschland nach Singapur und zurück ab Auckland in der Economy Class, Flugreise mit renommierter Fluggesellschaft von Singapur nach Christchurch in der Economy Class; Mietwagen inklusive: unbegrenzte Kilometer, Vollkaskoversicherung ohne Selbstbeteiligung, Haftpflichtversicherung NZD 1 Mio., Zusatz-Haftpflichtversicherung EUR 1 Mio.; Flughafengebühren; Steuern; 25 Übernachtungen in den genannten oder gleichwertigen Hotels laut Reiseplan in Zimmern mit Bad oder Dusche/WC; Fähre: Picton - Wellington-Steuern auf die in Deutschland erbrachten Leistungen; Iwanowski's Reiseführer; Dokumententasche; etc..

Gerne bieten wir Ihnen ein individuelles Anschlussprogramm an.

**11. Tag: Te Anau - Queenstown**

(ca. 175 km) Heute folgen Sie der Southern Scenic Route weiter bis nach Queenstown.

12. Tag: Queenstown

Sind Sie ein Abenteuer und möchten in eine Region reisen, die ein so vielfältiges Angebot bietet, wie fast keine andere? Queenstown gilt als Abenteuerhauptstadt oder auch Heimat des Bungee-Jumpings. Die Region befindet sich am Lake Wakatipu im Süden der Südinsele und erstreckt sich zwischen den Südlichen Alpen. Probieren Sie sich neben dem Bungee-Jumping an Fallschirmspringen, Seilrutschen, Jetbootfahren, Rafting und vielem mehr. Die Vielfalt wird komplettiert durch die einzige gondelbahngestützte Mountainbike-Abfahrt auf der Südhalbkugel. Springen Sie über Ihren Schatten und erleben Sie das Leben neu. Neben diversen Aktivitäten hat Queenstown auch noch viele andere Sachen zu bieten. So ist beispielsweise der Queenstown Hill ein absolutes Ausflugsziel. In rund drei Stunden erkunden Sie das Gebiet und genießen oben angekommen eine beeindruckende Sicht auf Queenstown und den Lake Wakatipu. Noch mehr „Wildlife“ erleben Sie im zentrumsnahen und privat geführten Kiwi Birdlife Park. Dort können Sie die aus den neuseeländischen Wäldern stammenden Kiwis (auch als Schnepfenstrauße bekannt) beobachten. Sie werden in einem eigens dafür gebauten Haus gezüchtet, großgezogen und nach zehn Jahren in die Wildnis entlassen. Zudem werden in diesem Park andere bedrohte oder verletzte Vögel aufgenommen.

13. Tag: Queenstown - Fox Glacier

(ca. 330 km) Die Fahrt führt Sie durch die Südalpen, von denen Sie den ganzen Tag umgeben sind.

14. Tag: Fox Glacier

Franz-Josef-Gletscher und Fox Glacier liegen nur ca. 25 km voneinander entfernt und werden touristische gern gemeinsam erkundet. In Neuseeland reichen die noch intakten Gletscherzungen bis weit in die Täler hinab, bis auf eine Höhe von nur 300 M ü.M. Dort gibt es immergrüne, tiefe Wälder (keine Regenwälder) und kristallklare Bergseen (so wie Lake Louise etc.) die erkundet werden können. Wer den Gletscher hautnah erleben möchte, kann eine geführte Eiswanderung oder eine Gletscherklettertour inklusive Helikopterflug buchen. Panoramaflüge ohne Eislandung sind eine weitere Option.

15. Tag: Fox Glacier - Abel Tasman National Park

(ca. 498 km) Heute geht es zum kleinsten Nationalpark Neuseelands - dem Abel Tasman National Park.

16. Tag: Abel Tasman National Park

Der Abel Tasman National Park ist mit rund 235 km² Neuseelands kleinster Nationalpark - aber er bietet alles, was man für Abenteuer und Entspannung braucht. Es handelt sich dabei um ein Naturschutzgebiet an der Nordküste von Neuseelands Südinsele. Er ist unter anderem für den Abel Tasman Coast Track bekannt, einen langen Wanderweg, der sich über Berge und an Stränden entlang erstreckt und Sie von Marahau im Süden bis Wainui im Norden führt. Die Landzunge am Aussichtspunkt Separation Point beherbergt Kolonien neuseeländischer Seebären, aber auch Zwergpinguine, Tümmler und Robben finden sich im Meeresschutzgebiet „Tonga Island Marine Reserve“. Zudem bietet diese Region eine relativ hohe Wahrscheinlichkeit für gutes Wetter - alles in allem ideale Voraussetzungen für eine unvergessliche Zeit.

17. Tag: Abel Tasman National Park - Picton - Wellington

(ca. 205 km + Fähre) Sie fahren zunächst nach Picton, bevor Sie auf die Fähre nach Wellington steigen.

18. Tag: Wellington - Tongariro

(ca. 346 km) Ihr heutiges Ziel führt Sie in den National Park Tongariro.

19. Tag: Tongariro - Rotorua

(ca. 313 km) Heute fahren Sie nach Rotorua.

20. Tag: Rotorua

Rotorua ist ein Ort der heißen Quellen, himmelhohen Geysire und blubbernden Schlammlöcher - und die Heimat faszinierender Māori-Kultur. Die Region ist ein vulkanisches Wunderland wie aus einer anderen Welt. Die außergewöhnliche Landschaft beheimatet unglaubliche geothermische Sehenswürdigkeiten, umgeben von seltener Flora und Fauna. Als Teil des pazifischen Feuerrings hat die Region eines der weltweit aktivsten geothermischen Felder. Der legendäre Pohutu Geysir in Te Puia befindet sich nur fünf Minuten von der Innenstadt Rotoruas entfernt und bricht bis zu zwanzigmal am Tag mit einer nahezu 30 Meter hohen Fontäne aus. In der Vergangenheit ist er bereits mehr als 250 Tage lang ununterbrochen ausgebrochen. Der unvergessliche Geruch von Schwefel, begleitet von wabernden Dampfwolken und immerwährender vulkanischer Aktivität gehören in Rotorua zum Alltag.

21. Tag: Rotorua - Coromandel

(ca. 230 km) Heute fahren Sie nach Coromandel.

22. Tag: Coromandel Peninsula

Nur wenige Stunden von Auckland entfernt liegt die dünn besiedelte Coromandel Halbinsel im Hauraki Golf. Rund 400 Kilometer leuchtend weiße Sandstrände, rustikale Dörfer und ein mit Regenwald bedecktes Landesinnere sorgen für Erholung und Urlaubsfeeling, und das nicht weit entfernt vom Großstadtleben. Coromandel ist eine Idylle für Wanderer. Entdecken Sie die Überbleibsel von den Goldgräbern der Region, folgen Sie den Wanderwegen im Karangahake Gorge oder dem Coromandel Coastal, bestaunen Sie die Pinnacles oder radeln Sie mit einem Leihfahrrad auf dem Hauraki Rail Trail.

23. Tag: Coromandel - Paihia

(ca. 417 km) Sie fahren durch Auckland bis in den Norden nach Paihia, in die Bay of Islands.

24. Tag: Bay of Islands

Die Bay of Islands ist eine Region im Norden der Nordinsel, welche die Städte Opua, Paihia, Russell und Kerikeri sowie einen großen Teil der Inseln zwischen Cape Brett und der Purerua Halbinsel umfasst. Eine Passagierfähre verkehrt zwischen Paihia und Russell und eine Fahrzeugfähre stellt die Verbindung zwischen Opua und Okiato her. Am besten kann man die Schönheit der Bay of Islands entdecken, indem man eine Yacht chartert, eine der täglich angebotenen Bootstouren macht oder ein Kajak mietet. Die geführten Rundfahrten führen Sie an spektakuläre Orte wie Cape Brett oder zum „Hole in the Rock“ auf Piery Island. Sobald Tapeka Point, nördlich von Russell, umfahren ist, breitet sich ein maritimer Abenteuerspielplatz mit einer Fülle an Tierleben aus: Pinguine, Delfine, Marlins, Wale, Töpel und viele andere Arten. Natur hautnah erleben - so lautet das Motto.

25. Tag: Paihia - Auckland

(ca. 230 km) Heute geht es zurück Richtung Süden nach Auckland.

26. & 27. Tag: Auckland

Auckland - die größte Stadt Neuseelands und gleichzeitig die am dünnsten besiedelte. Die rund 1,4 Millionen Einwohner leben in einer Stadt, unter der sich 53 inaktive Vulkane befinden. Multikulturalität, Lifestyle und eine hohe Lebensqualität prägen den Norden der Nordinsel. Eine geschützte Lage an den Meeresbuchten bietet Segelbegeisterten eine wahre Idylle. Nicht umsonst trägt Auckland auch den Spitznamen „City of Sails“ („Stadt der Segel“). Vom bekannten Sky Tower erhaschen Sie zwischen den Wolkenkratzern ein atemberaubendes Panorama über den größten Ballungsraum des Landes. Möchten Sie das Adrenalin in Ihren Adern auf Hochtouren bringen? Dann begeben Sie sich auf den SkyWalk und laufen Sie in schwindelerregender Höhe und ohne Geländer auf einer Hochhausplattform. Nicht ganz so hoch, aber genauso einmalig, ist der im Süden von Auckland liegende Mount Eden. Der brachliegende Vulkan zeigt einen 50 Meter tiefen Krater, der mit Gras bewachsen ist. Zudem erhalten Sie auf dem Gipfel eine erstklassige Sicht auf die Stadt.

28. Tag: Auckland - Deutschland

Heute erfolgt die Rückgabe des Mietwagens. Mit dem Rückflug endet Ihre Reise. Wir wünschen einen angenehmen Heimflug.

29. Tag: Ankunft Deutschland

21 Tage von Auckland nach Christchurch

Neuseeland: Lord of the Rings

Auf den Spuren von „Der Herr der Ringe“ entführt Sie diese Reise zu den realen Schauplätzen der epischen Trilogie. Erkunden Sie Mittelerde, wandern durch Auenland und bestaunen die atemberaubende Natur, die diese magische Welt zum Leben erweckt hat.

1. Tag: Auckland

Ankunft in Auckland und Fahrt ins Hotel in Eigenregie.

2. Tag: Auckland

Auckland - die größte Stadt Neuseelands und gleichzeitig die am dünnsten besiedelte. Die rund 1,4 Millionen Einwohner leben in einer Stadt, unter der sich 53 inaktive Vulkane befinden. Multikulturalität, Lifestyle und eine hohe Lebensqualität prägen den Norden der Nordinsel. Eine geschützte Lage an den Meeresbuchten bietet Segelbegeisterten eine wahre Idylle. Nicht umsonst trägt Auckland auch den Spitznamen „City of Sails“ („Stadt der Segel“). Vom bekannten Sky Tower erhaschen Sie zwischen den Wolkenkratzern ein atemberaubendes Panorama über den größten Ballungsraum des Landes. Möchten Sie das Adrenalin in Ihren Adern auf Hochtouren bringen? Dann begeben Sie sich auf den SkyWalk und laufen Sie in schwindelerregender Höhe und ohne Geländer auf einer Hochhausplattform. Nicht ganz so hoch, aber genauso einmalig, ist der im Süden von Auckland liegende Mount Eden. Der brachliegende Vulkan zeigt einen 50 Meter tiefen Krater, der mit Gras bewachsen ist. Zudem erhalten Sie auf dem Gipfel eine erstklassige Sicht auf die Stadt. Im kleinen Dorf Matakana lassen Sie sich berauschen vom trubeligen Wochenmarkt oder kommen Sie zur Ruhe und konzentrieren Sie sich auf unterschiedliche Geschmacksnoten in Boutique-Weingütern. Ungefähr 18 Kilometer und eine halbe Stunde von Auckland entfernt, können Sie sich in eine ganz andere Welt begeben. Die Waiheke Island überzeugt durch ihre Hippie-Atmosphäre mit Kunstgalerien, kleinen Cafés und Boutiquen. Spazieren Sie entlang der Weingüter und entspannen Sie an den weißen Sandstränden. Die Region sowie die Stadt Auckland sind meist Dreh- und Angelpunkt für eine Reise durch Neuseeland. Nehmen Sie sich die Zeit, um in verschiedenste Kulturen Einblick zu erhalten und die Stadt Auckland von ihren besten Seiten zu erleben.

3. Tag: Auckland - Paihia

(ca. 230 km) Heute übernehmen Sie Ihren Mietwagen am Flughafen. Über den State Highway 1 fahren Sie bis nach Paihia. Planen Sie ruhig viel Zeit für diese Etappe ein, um unterwegs bereits ein wenig die Umgebung erkunden zu können.

4. Tag: Bay of Islands

Die Bay of Islands ist eine Region im Norden der Nordinsel, welche die Städte Opuha, Paihia, Russell und Kerikeri sowie einen großen Teil der Inseln zwischen Cape Brett und der Purerua Halbinsel umfasst. Eine Passagierfähre verkehrt zwischen Paihia und Russell und eine Fahrzeugfähre stellt die Verbindung zwischen Opuha und Okiaio her. Am besten kann man die Schönheit der Bay of Islands entdecken, indem man eine Yacht chartert, eine der täglich angebotenen Bootstouren macht oder ein Kajak mietet. Die geführten Rundfahrten führen Sie an spektakuläre Orte wie Cape Brett oder zum „Hole in the Rock“ auf Piercy Island. Sobald Tapeka Point, nördlich von Russell, umfahren ist, breitet sich ein maritimer Abenteuerspielplatz mit einer Fülle an Tierleben aus: Pinguine, Delfine, Marlins, Wale, Tölpel und viele andere Arten. Natur hautnah erleben - so lautet das Motto.

5. Tag: Paihia - Matamata

(ca. 387 km) Fahren Sie heute Richtung Süden bis nach Matamata.

6. Tag: Matamata - Rotorua

(ca. 68 km) Bevor Sie heute die Welt der Hobbits verlassen und nach Rotorua fahren, wartet noch ein ganz besonderes Erlebnis auf Sie. Es wartet ein Besuch von Mittelerde, des Hobbiton-Filmsets, auf Sie. Bekannt ist diese idyllische Kulisse für The Shire, das in den Filmen unter der Regie von Peter Jackson, Der Herr der Ringe und Die Hobbit-Trilogien, zu sehen war.

7. Tag: Rotorua - Wellington

(ca. 451 km) Heute fahren Sie von Rotorua in die Hauptstadt Neuseelands, nach Wellington.

8. Tag: Wellington

Heute wartet die Ganztagestour Lord Of The Rings auf Sie! Nachdem Sie die Aussicht von der Spitze des Mount Victoria bewundert haben, begeben Sie sich in das „Outer Shire“ für den ersten Halt am Hobbits Hideaway. Dann geht es weiter zur Weta-Höhle in Miramar, wo Sie das Museum besuchen und hinter die Kulissen schauen können. Sehen Sie Filmrequisiten und Waffen, wobei die Künstler selbst beschreiben, wie die Artefakte entstanden sind - gefolgt von einem Einblick in die Welt der Miniaturen und des Modellbaus. Mittagessen gibt es vor Ort, dann folgt die Fahrt nach Norden in das Hutt Valley, dem Fluss Anduin folgend, und die →



Reisennummer 985338

Individuell veränderbar



ab 3.998€ pro Person

Für weitere Informationen und Preise bitte den QR-Code mit der Kamera-App scannen und den Link anklicken.

Beste Reisezeit Oktober bis März

Eingeschlossene Leistungen Mietwagen inklusive: unbegrenzte Kilometer, Vollkaskoversicherung ohne Selbstbeteiligung, Haftpflichtversicherung NZD 1 Mio., Zusatz-Haftpflichtversicherung EUR 1 Mio., Flughafengebühren, Steuern; 20 Übernachtungen in Hotels der Mittelklasse; Fähre: Wellington - Picton; Tour in Matamata: Hobbiton Movie Set Tour, Tour in Wellington: Lord of the Rings Tour (Ganztagestour), Tour in Queenstown: Glenorchy Lord of the Rings Tour (Halbtagestour), Tour in Christchurch: Lord of the Rings Edoras Tour (Ganztagestour); Steuern auf die in Deutschland erbrachten Leistungen; Iwanowski's Reiseführer; Dokumententasche; etc...

Gerne bieten wir Ihnen ein individuelles Anschlussprogramm an.



Sehenswürdigkeiten von Helms Deep bewundernd, bevor Sie bei den Gärten von Isengart anhalten. Das Endziel ist Bruchtal und der Legolasbaum, bevor es um 16:30 Uhr zurück nach Wellywood geht.

9. Tag: Wellington - Picton

(ca. 100 km) Von Wellington fahren Sie heute mit der Fähre auf die Südinsel Neuseelands.

10. Tag: Picton - Kaikoura

(ca. 156 km) Heute fahren Sie an der Ostküste der Südinsel entlang, bis nach Kaikoura.

11. Tag: Kaikoura - Hokitika

(ca. 402 km) Heute liegt eine etwas längere Strecke vor Ihnen. Genießen Sie die wunderschöne Landschaft auf dem Weg von Kaikoura nach Hokitika.

12. Tag: Hokitika - Franz Josef

(ca. 134 km) Ihre heutige Strecke führt Sie an der Westküste entlang bis nach Franz Josef.

13. Tag: Franz Josef - Wanaka

(ca. 284 km) Entlang des Weges zu Ihrem nächsten Domizil fahren Sie durch die wohl „schönste Regenwaldstrecke“ der Welt zum Lake Wanaka, ungefähr 67 Kilometer von Queenstown entfernt.

14. Tag: Wanaka - Te Anau

(ca. 227 km) Ihr Ziel ist heute Te Anau, welches Sie in etwa 3 Stunden Autofahrt erreichen. Legen Sie aber unbedingt zwischendurch eine Pause ein, um die wunderschönen Landschaften genießen zu können.

15. Tag: Lake Te Anau

Der Lake Te Anau ist im Südwesten der Südinsel anzutreffen und ist mit seiner Größe von 344 Quadratkilometer nach dem Lake Taupo der größte des Landes. Laut Übersetzung der Ureinwohner Māori bedeutet der Name des Sees auch „Höhle des wirbelnden Wassers“. Im Westen des Sees stoßen Sie auf den einzigartigen North Fiord, Middle Fiord und South Fiord. Ein Großteil des Sees gehört zum größten Nationalpark Neuseelands, dem Fiordland-Nationalpark. Seit 1990 gehört dieses Nationalparkgebiet zum Weltnaturerbe der UNESCO.

16. Tag: Te Anau - Queenstown

(ca. 405 km) Vom Te Anau fahren Sie nun weiter nach Queenstown.

17. Tag: Queenstown

Sind Sie ein Abenteurer und möchten in eine Region reisen, die ein so vielfältiges Angebot bietet, wie fast keine andere? Queenstown gilt als Abenteuerhauptstadt oder auch Heimat des Bungee-Jumpings. Die Region befindet sich am Lake Wakatipu im Süden der Südinsel und erstreckt sich zwischen den Südlichen Alpen. Probieren Sie sich neben dem Bungee-Jumping an Fallschirmspringen, Seilrutschen, Jetbootfahren, Rafting und vielem mehr. Die Vielfalt wird komplettiert durch die einzige gondelbahngestützte Mountainbike-Abfahrt auf der Südhalbkugel. Springen Sie über Ihren Schatten und erleben Sie das Leben neu. Neben diversen Aktivitäten hat Queenstown auch noch viele andere Sachen

zu bieten. So ist beispielsweise der Queenstown Hill ein absolutes Ausflugsziel. In rund drei Stunden erkunden Sie das Gebiet und genießen oben angekommen eine beeindruckende Sicht auf Queenstown und den Lake Wakatipu. Noch mehr „Wildlife“ erleben Sie im zentrumsnahen und privat geführten Kiwi Birdlife Park. Dort können Sie die aus den neuseeländischen Wäldern stammenden Kiwis (auch als Schnepfenstrauße bekannt) beobachten. Sie werden in einem eigens dafür gebauten Haus gezüchtet, großgezogen und nach zehn Jahren in die Wildnis entlassen. Zudem werden in diesem Park andere bedrohte oder verletzte Vögel aufgenommen. Auch im Nachtleben lässt sich so einiges erleben. Beispielsweise können Sie in einer Eisbar eine leckere Abkühlung erwarten oder in der World Bar Cocktails in Teepöten probieren. Queenstown verfügt über ein breites Spektrum an Möglichkeiten und lädt Sie zu einem aktiven und erlebnisreichen Urlaub ein. Queenstown - Glenorchy Lord of the Rings Tour
Glenorchy Lord of the Rings Tour
Diese malerische Safari bietet atemberaubende Ausblicke auf die Berge und Wälder entlang des Ufers des Lake Wakatipu in Richtung Glenorchy und dem Paradise Valley. Besuchen Sie die Drehorte für Isengard, das Lager Ithilien, den Wald von Lothlorien und Fanghorn, die Schlacht von Amon Hen und viele mehr.

18. Tag: Queenstown - Twizel

(ca. 199 km) Ihre heutige Fahrt führt Sie nach Twizel.

19. Tag: Twizel - Christchurch

(ca. 290 km) Fahren Sie heute am besten schon vormittags los, damit Sie noch genügend Zeit haben, auf der Fahrt nach Christchurch einen Stopp am Lake Tekapo einzubauen.

20. Tag: Christchurch

Der heutige Tag steht ganz im Namen von „Lord of the Rings“. Auf der Edoras Tour reisen Sie nach Mittelerde und besuchen Sie die wunderschöne Mt. Potts High Country Station, Heimat des Mt. Sunday. Dieser friedliche Berg verwandelte sich in Edoras, die Hauptstadt des Rohan-Volkes in der Herr der Ringe-Trilogie. Tauchen Sie ein in die natürliche, unberührte Schönheit dieser atemberaubenden Gegend mit ihren glitzernden, klaren Seen, den plätschernenden, blauen Flüssen, den schroffen Bergketten und der frischen Bergluft. Für die Wanderung auf den Mt. Sunday wird ein grundlegendes Fitnesslevel empfohlen. Mitzubringen sind: eine warme Jacke, Sonnencreme, feste Schuhe, Sonnenhut, Wasserflasche.

21. Tag: Christchurch

Heute endet Ihre Rundreise durch Neuseeland. Sie fahren zum Flughafen und geben Ihren Mietwagen wieder ab.



21 Tage von Auckland bis Christchurch

Einzigartiges Neuseeland

Eine Welt aus majestätischen Fjorden, smaragdgrünen Wäldern, und beeindruckenden Berglandschaften wartet auf Sie. Wandern Sie durch die atemberaubende Landschaft und erleben Sie die einzigartige Māori-Kultur.

1. Tag: Auckland

Ankunft in Auckland und Fahrt in Ihr Hotel.

2. Tag: Auckland

Auckland - die größte Stadt Neuseelands und gleichzeitig die am dünnsten besiedelte. Die rund 1,4 Millionen Einwohner leben in einer Stadt, unter der sich 53 inaktive Vulkane befinden. Multikulturalität, Lifestyle und eine hohe Lebensqualität prägen den Norden der Nordinsel. Eine geschützte Lage an den Meeresbuchten bietet Segelbegeisterten eine wahre Idylle. Nicht umsonst trägt Auckland auch den Spitznamen „City of Sails“ („Stadt der Segel“). Vom bekannten Sky Tower erhaschen Sie zwischen den Wolkenkratzern ein atemberaubendes Panorama über den größten Ballungsraum des Landes. Möchten Sie das Adrenalin in Ihren Adern auf Hochtouren bringen? Dann begeben Sie sich auf den SkyWalk und laufen Sie in schwindelerregender Höhe und ohne Geländer auf einer Hochhausplattform. Nicht ganz so hoch, aber genauso einmalig, ist der im Süden von Auckland liegende Mount Eden. Der brachliegende Vulkan zeigt einen 50 Meter tiefen Krater, der mit Gras bewachsen ist. Zudem erhalten Sie auf dem Gipfel eine erstklassige Sicht auf die Stadt.

3. Tag: Auckland - Paihia

(ca. 230 km) Heute übernehmen Sie Ihren Mietwagen am Flughafen. Über den State Highway 1 fahren Sie bis nach Paihia. Planen Sie ruhig viel Zeit für diese Etappe ein, um unterwegs bereits ein wenig die Umgebung erkunden zu können.

4. Tag: Bay of Islands

Die Bay of Islands ist eine Region im Norden der Nordinsel, welche die Städte Opua, Paihia, Russell und Kerikeri sowie einen großen Teil der Inseln zwischen Cape Brett und der Purerua Halbinsel umfasst. Eine Passagierfähre verkehrt zwischen Paihia und Russell und eine Fahrzeugfähre stellt die Verbindung zwischen Opua und Okiato her. Am besten kann man die Schönheit der Bay of Islands entdecken, indem man eine Yacht chartert, eine der täglich angebotenen Bootstouren macht oder ein Kajak mietet. Die geführten Rundfahrten führen Sie an spektakuläre Orte wie Cape Brett oder zum „Hole in the Rock“ auf Piery Island. Sobald Tapeka Point, nördlich von Russell, umfahren ist, breitet sich ein maritimer Abenteuerspielplatz mit einer Fülle an Tierleben aus: Pinguine, Delfine, Marlins, Wale, Tölpel und viele andere Arten. Natur hautnah erleben - so lautet das Motto.

5. Tag: Paihia - Rotorua

(ca. 455 km) Verlassen Sie heute Paihia und fahren weiter nach Rotorua.

6. Tag: Rotorua

Rotorua ist ein Ort der heißen Quellen, himmelhohen Geysire und blubbernden Schlammlöcher - und die Heimat faszinierender Māori-Kultur. Die Region ist ein vulkanisches Wunderland wie aus einer anderen Welt. Die außergewöhnliche Landschaft beheimatet unglaubliche geothermische Sehenswürdigkeiten, umgeben von seltener Flora und Fauna. Als Teil des pazifischen Feuerrings hat die Region eines der weltweit aktivsten geothermischen Felder. Der legendäre Pohutu Geysir in Te Puia befindet sich nur fünf Minuten von der Innenstadt Rotoruas entfernt und bricht bis zu zwanzigmal am Tag mit einer nahezu 30 Meter hohen Fontäne aus. In der Vergangenheit ist er bereits mehr als 250 Tage lang ununterbrochen ausgebrochen. Der unvergessliche Geruch von Schwefel, begleitet von wabernden Dampfvolken und immerwährender vulkanischer Aktivität gehören in Rotorua zum Alltag. Hinzu kommt die reiche Māori-Geschichte, die Sie im Rahmen eines Besuchs des Mitai Māori Cultural Village hautnah erleben können - inklusive des berühmten Haka, dem kulturellen Tanz mit Gesang, der vielfach als Kriegstanz interpretiert wurde, obwohl seine Bedeutung weitaus umfassender ist.

→

Reisennummer 985273

Individuell veränderbar



ab 3.589€ pro Person

Für weitere Informationen und Preise bitte den QR-Code mit der Kamera-App scannen und den Link anklicken.

Beste Reisezeit Oktober bis März

Eingeschlossene Leistungen Mietwagen inklusive: unbegrenzte Kilometer, Vollkaskoversicherung ohne Selbstbeteiligung, Haftpflichtversicherung NZD 1 Mio., Zusatz-Haftpflichtversicherung EUR 1 Mio., Steuern; 20 Übernachtungen in Hotels der Mittelklasse; Fähre: Wellington - Picton; Steuern auf die in Deutschland erbrachten Leistungen; Iwanowski's Reiseführer; Dokumententasche; etc..

Gerne bieten wir Ihnen ein individuelles Anschlussprogramm an.



7. Tag: Rotorua - Wellington

(ca. 451 km) Heute fahren Sie von Rotorua in die Hauptstadt Neuseelands, nach Wellington.

8. Tag: Wellington

Mit einer Fülle an nationalen Kulturschätzen eröffnen die Museen von Wellington den Blick in die Vergangenheit Neuseelands. Direkt am Wasser liegt das Te Papa Tongarewa, das meistbesuchte Museum in Ozeanien. Sechs Ausstellungen zeigen hier Aspekte der künstlerischen und visuellen Kultur des Landes. Ein Stück weiter am Wasser entlang befindet sich das Museum of Wellington City and Sea, das sich ganz auf die kulturelle Geschichte Wellingtons konzentriert. Das 15 Minuten vom Stadtzentrum entfernte Museum Pataka würdigt die multikulturelle Geschichte Neuseelands.

9. Tag: Wellington - Picton -**Abel Tasman National Park**

(ca. 298 km + Fähre) Von Wellington fahren Sie heute mit der Fähre auf die Südinself Neuseelands. Dort angekommen, fahren Sie weiter zum Abel Tasman National Park.

10. Tag: Abel Tasman National Park - Hokitika

(ca. 343 km) Heute führt Sie Ihr Weg Richtung Süden, nach Hokitika. Wenn Sie auf dem zweiten Teil der Strecke den etwas längeren Weg an der Küste entlang wählen, kommen Sie an den Pancake Rocks vorbei und haben an der Küste eine hervorragende Aussicht während Sie gen Süden fahren.

11. Tag: Hokitika - Franz Josef

(ca. 134 km) Ihre heutige Strecke führt Sie an der Westküste entlang bis nach Franz Josef.

12. Tag: Franz Josef

Der Franz-Josef-Gletscher, welcher sich rund zehn Kilometer lang im Westland-Nationalpark erstreckt, befindet sich im Westen der Neuseeländischen Alpen. Der Landschaftswechsel an der Westküste ist dabei besonders beeindruckend. Nach dem üppigen und immergrünen Regenwald folgen massive Gletscherregionen, die Eis und Schnee mit sich bringen. Bei Wanderungen sehen Sie beeindruckende Naturphänomene wie Höhlen, Spalten und Wasserfälle, die Sie in dieser Art und Weise wahrscheinlich nirgendwo anders sehen. Ohne entsprechende Vorkenntnisse oder die passende Ausrüstung sind größere Wanderungen jedoch weniger empfehlenswert.

13. Tag: Franz Josef - Wanaka

(ca. 284 km) Entlang des Weges zu Ihrem nächsten Domizil fahren Sie durch die wohl „schönste Regenwaldstrecke“ der Welt zum Lake Wanaka, ungefähr 67 Kilometer von Queenstown entfernt.

14. Tag: Lake Wanaka und Umgebung

Im Herzen der Südinself befindet sich die Region Otago mit dem Lake Wanaka, dem viertgrößten Binnensee Neuseelands. Der See liegt eingebettet zwischen Bergen des angrenzenden Mount-Aspiring Nationalparks und grünen Wäldern. Naturliebhaber, Abenteuerlustige und Adrenalin-Junkies kommen in dieser landschaftlich vielseitigen Region gleichermaßen auf Ihre Kosten. Beliebte Ausgangsorte für Erkundungstouren sind die idyllische Kleinstadt Wanaka und die Abenteuerhauptstadt Queenstown. Springen Sie dort über Ihren Schatten und probieren Sie sich an Bungee-Jumping, Fallschirmspringen, Seilrutschen, Jetbootfahren, Rafting und vielem mehr. Wenn Sie es lieber ruhiger mögen, können Sie in Wanaka den 3 km langen Waterfall Creek Track entlanglaufen, der Sie an dem beliebten Fotomotiv The Wanaka Tree vorbeiführt. Etwas anspruchsvoller ist die Besteigung des Roys Peaks, bei der Sie nach einem 2-3 stündigen Anstieg mit einem 360° Panoramablick über die Region belohnt werden.

15. Tag: Wanaka - Te Anau

(ca. 227 km) Ihr Ziel ist heute Te Anau, welches Sie in etwa 3 Stunden Autofahrt erreichen. Legen Sie aber unbedingt zwischendurch eine Pause ein, um die wunderschönen Landschaften genießen zu können.

16. Tag: Te Anau - Queenstown

(ca. 405 km) Heute fahren Sie von Te Anau nach Queenstown.

17. Tag: Queenstown

Sind Sie ein Abenteuerer und möchten in eine Region reisen, die ein so vielfältiges Angebot bietet, wie fast keine andere? Queenstown gilt als Abenteuerhauptstadt oder auch Heimat des Bungee-Jumpings. Die Region befindet sich am Lake Wakatipu im Süden der Südinself und erstreckt sich zwischen den Südlichen Alpen. Probieren Sie sich neben dem Bungee-Jumping an Fallschirmspringen, Seilrutschen, Jetbootfahren, Rafting und vielem mehr. Die Vielfalt wird komplettiert durch die einzige gondelbahngestützte Mountainbike-Abfahrt auf der Südhalbkugel. Springen Sie über Ihren Schatten und erleben Sie das Leben neu. Neben diversen Aktivitäten hat Queenstown auch noch viele andere Sachen zu bieten. So ist beispielsweise der Queenstown Hill ein absolutes Ausflugsziel. In rund drei Stunden erkunden Sie das Gebiet und genießen oben angekommen eine beeindruckende Sicht auf Queenstown und den Lake Wakatipu. Noch mehr „Wildlife“ erleben Sie im zentrumsnahen und privat geführten Kiwi Birdlife Park. Dort können Sie die aus den neuseeländischen Wäldern stammenden Kiwis (auch als Schnepfenstrauße bekannt) beobachten. Sie werden in einem eigens dafür gebauten Haus gezüchtet, großgezogen und nach zehn Jahren in die Wildnis entlassen. Zudem werden in diesem Park andere bedrohte oder verletzte Vögel aufgenommen.

18. Tag: Queenstown - Lake Tekapo

(ca. 256 km) Ihre heutige Fahrt führt Sie nach Lake Tekapo.

19. Tag: Lake Tekapo - Christchurch


(ca. 226 km) Heute fahren Sie an die Ostküste nach Christchurch, an der Pegasus Bay.

20. Tag: Christchurch

Kommen Sie nach Christchurch und lassen Sie englisches Flair und die Ursprünglichkeit der einst nach biblischem Vorbild geschaffenen Gottesstadt auf sich wirken. Im Osten der Südinself und zur Region Canterbury gehörend, zeigt Christchurch als eigenständiges Territorium ganz andere Seiten Neuseelands. Die größte Stadt des Landes bietet durch seine Nähe zu den neuseeländischen Alpen eine einmalige Möglichkeit, seine Energie fürs Wandern unter Beweis zu stellen. Darüber hinaus wird Christchurch als Ausgangspunkt für den Besuch der Canterbury Plains angesehen. Diese bilden den östlichsten Punkt der Insel und entstanden aus den Schuttkegeln größerer Flüsse Neuseelands. Naturbegeisterte können sich außerdem in den Aoraki Mount Cook Nationalpark begeben und unter anderem den höchsten Berg, den Mount Cook (3.754 Meter), erklimmen oder einfach aus der Nähe betrachten. Unter einem atemberaubenden Sternenhimmel und vor der Kulisse von Gletschern und hohen Berggipfeln können Sie die atemberaubende Atmosphäre dieser Stadt genießen. Wer die Eiseskälte noch deutlicher spüren möchte, besucht das International Antarctic Centre im Stadtkern von Christchurch. Hier besteht die Möglichkeit, den antarktischen Sturm nachzuempfinden. Für ein grandioses Panorama über den Hafen von Christchurch und die Südalpen sorgt der Mount Cavendish, auf den Sie mit einer Seilbahn (Gondola) gelangen.

21. Tag: Christchurch

Heute geben Sie Ihren Mietwagen wieder am Flughafen ab. Hier endet Ihre Reise.





21 Tage von Auckland bis Christchurch

Best of New Zealand

Simply the Best! Diese Reise führt Sie zu den schönsten Landschaften und kulturellen Highlights dieses einzigartigen Landes.

1. Tag: Auckland - Coromandel Peninsula
(ca. 212 km) Ankunft in Auckland, Übernahme des Mietwagens am Flughafen und Fahrt zur Coromandel Peninsula über den State Highway 1 Richtung Süden für etwa 150 Kilometer und den State Highway 25, der östlich entlang der Küste führt.

2. Tag: Coromandel Peninsula
Nur wenige Stunden von Auckland entfernt liegt die dünn besiedelte Coromandel Halbinsel im Hauraki Golf. Rund 400 Kilometer leuchtend weiße Sandstrände, rustikale Dörfer und ein mit Regenwald bedecktes Landesinnere sorgen für Erholung, Urlaubsfeeling und eine Idylle für Wanderer. Einfach nur relaxen - das geht auch: Graben Sie sich zur Ebbe am Hot Water Beach ein und genießen Sie das von heißen Quellen gespeiste Thermalbad am Sandstrand. Die spektakuläre Cathedral Cove sollte sich kein Besucher entgehen lassen. Coromandel ist eine Hochburg der Künstler und Kunsthandwerker. Man kann viele der Studios, Töpfereien und Galerien besichtigen und nach Souvenirs stöbern.

3. Tag: Coromandel Peninsula - Whakatane
(ca. 212 km) Um nach Whakatane zu gelangen, folgen Sie dem State Highway 25 südlich für etwa 180 Kilometer, bevor Sie auf den State Highway 2 in Richtung Osten wechseln. Genießen Sie die malerische Küstenlandschaft der Bay of Plenty. Die Fahrt dauert ca. 3 Stunden. Whakatane, an der Ostküste der Nordinsel gelegen, befindet sich in unmittelbarer Nähe der Städte Tauranga und Opoitiki, direkt an der Mündung des Whakatane River in den Pazifischen Ozean. Besonders beliebt sind Wal- und Delfinbeobachtungen.

4. Tag: Whakatane - Rotorua
(ca. 85 km) Von Whakatane nach Rotorua führt die Fahrt auf dem State Highway 30 80 Kilometer durch malerische Landschaft. Genießen Sie unterwegs die beeindruckende Geothermie und den Whakarewarewa Forest.

5. Tag: Rotorua
Rotorua ist ein Ort der heißen Quellen, himmelhohen Geysire, blubbernden Schlammlöcher und die Heimat faszinierender Māori-Kultur. Als Teil des pazifischen Feuerrings hat die Region eines der weltweit aktivsten geothermischen Felder. Der legendäre Pohutu Geysir bricht bis zu zwanzigmal am Tag mit einer nahezu 30 Meter hohen Fontäne aus. Die reiche Māori-Geschichte erleben Sie im Mitai Māori Cultural Village hautnah - inklusive des berühmten Haka.

6. Tag: Rotorua - Tongariro National Park
(ca. 170 km) Fahren Sie von Rotorua zum Tongariro National Park auf dem State Highway 5 südwestlich für etwa 170 Kilometer durch das Zentralplateau. Unterwegs erwarten Sie spektakuläre Aussichten auf Vulkane und eine einzigartige landschaftliche Vielfalt.

7. Tag: Tongariro National Park
Im Jahr 1887 zum ersten Nationalpark Neuseelands erklärt und ca. 100 Jahre später, aufgrund seiner kulturellen Bedeutung für das Māori-Volk und seiner herausragenden natürlichen Eigenschaften, mit einem doppelten UNESCO-Welterbe Status ausgezeichnet. 80.000 Hektar Fläche bieten eine spektakuläre Bühne für die vulkanische Wunderwelt: Smaragdgrüne Seen, erstarrte Lavaströme, dampfende Krater, farbenfrohe Silikat-Terrassen und bizarre Alpengärten.

8. Tag: Tongariro National Park - Napier
(ca. 194 km) Fahren Sie östlich auf dem State Highway 1 und dann südlich auf dem State Highway 5 durch das Hawke's Bay Hinterland mit Blick auf Weinberge, bevor Sie die charmante Art-Deco-Stadt Napier erreichen.

9. Tag: Napier - Wellington
(ca. 32 km) Von Napier nach Wellington folgen Sie dem State Highway 2 südlich entlang der Ostküste, bevor Sie westlich durch das malerische Wairarapa-Gebiet fahren. Die Route bietet atemberaubende Landschaften und endet in der beeindruckenden Hauptstadt Neuseelands mit einer Fülle an nationalen Kulturschätzen und Museen.

10. Tag: Wellington - Abel Tasman National Park
(ca. 298 km) Von Wellington fahren Sie heute mit der Fähre auf die Südinsel Neuseelands nach Picton und von dort weiter in den Abel Tasman National Park.

11. Tag: Abel Tasman National Park
Der Abel Tasman National Park ist mit rund 235 km² Neuseelands kleinster Nationalpark - aber er bietet alles, was man für Abenteuer und Entspannung braucht. Das Naturschutzgebiet liegt an der Nordküste von Neuseelands Südinsel. Die Landzunge am Aussichtspunkt Separation Point beherbergt Kolonien neuseeländischer Seebären, aber auch Zwergpinguine, Tümler und Robben.

→

Reisenummer 997704
Individuell veränderbar



ab 2.600€ pro Person


Für weitere Informationen und Preise bitte den QR-Code mit der Kamera-App scannen und den Link anklicken.

Beste Reisezeit September bis Mai

Mietwagen bei 2 Personen Compact
Mietwagen bei 3 Personen Midsize
Mietwagen bei 4 Personen Midsize SUV

Eingeschlossene Leistungen Mietwagen inklusive: unbegrenzte Kilometer, Vollkaskoversicherung ohne Selbstbeteiligung, Haftpflichtversicherung NZD 1 Mio., Zusatz-Haftpflichtversicherung EUR 1 Mio., Flughafengebühren, Steuern; 20 Übernachtungen in Hotels der Mittelklasse; Steuern auf die in Deutschland erbrachten Leistungen; Fähre Nordinsel - Südinsel; Iwanowski's Reiseführer; Dokumententasche; etc..

Gerne bieten wir Ihnen ein individuelles Anschlussprogramm sowie internationale Flüge an.



12. Tag: Abel Tasman National Park - Franz-Josef-Gletscher

(ca. 481 km) Folgen Sie dem State Highway 60 entlang der malerischen Küste der Tasman Bay. Nehmen Sie den State Highway 6 und setzen die Reise durch die beeindruckenden Landschaften der West Coast fort und erreichen Greymouth. Wir empfehlen einen Stopp bei den Pancake Rocks. Die Stadt an der Westküste der Südinsel Neuseelands, ist ein lebendiges Zentrum für Naturerlebnisse und Geschichte. Weiter auf dem State Highway 6 durch die malerische West Coast, vorbei an beeindruckenden Küstenlandschaften und üppigen Regenwäldern. Die Route führt Sie durch Hokitika und weiter südlich bis zum Franz-Josef-Gletscher.

13. Tag: Franz-Josef-Gletscher

Der Franz-Josef-Gletscher, welcher sich rund zehn Kilometer lang im Westland-Nationalpark erstreckt, befindet sich im Westen der Neuseeländischen Alpen. Der Landschaftswechsel an der Westküste ist dabei besonders beeindruckend. Nach dem üppigen und immergrünen Regenwald folgen massive Gletscherregionen, die Eis und Schnee mit sich bringen. Bislang zählt der Franz-Josef-Gletscher zu einem der wenigen, die nicht von der Gletscherschmelze betroffen sind.

14. Tag: Franz-Josef-Gletscher - Queenstown

(ca. 355 km) Folgen Sie dem State Highway 6 südlich entlang der malerischen West Coast, dann weiter durch die beeindruckende Berglandschaft vom Haast Pass. Von dort aus führt der State Highway 6 weiter südlich, vorbei an Seen und Bergen, nach Queenstown

15. Tag: Queenstown

Queenstown gilt als Abenteuerhauptstadt oder auch Heimat des Bungee-Jumpings. Die Region befindet sich am Lake Wakatipu im Süden der Südinsel und erstreckt sich zwischen den Südlichen Alpen. Probieren Sie sich neben dem Bungee-Jumping an Fallschirmspringen, Seilrutschen, Jetbootfahren, Rafting und vielem mehr. Vom Queenstown Hill genießen Sie eine beeindruckende Sicht auf Queenstown und den Lake Wakatipu.

16. Tag: Queenstown

Ein Tag zur freien Verfügung in Queenstown. Wir empfehlen einen Tagesausflug zum beeindruckenden Milford Sound (optional, nicht im Reisepreis enthalten).

17. Tag: Queenstown - Dunedin

(ca. 282 km) Nach Dunedin fahren Sie auf dem State Highway 6 entlang des Lake Wakatipu und dann auf dem State Highway 8 durch das malerische Central Otago. Die Route führt Sie durch Städte wie Cromwell und Alexandra, bevor Sie schließlich die Stadt Dunedin erreichen.

18. Tag: Dunedin

An der Spitze des Naturhafens Otago Harbour und an der Südostküste der Südinsel gelegen, ist sie die zweitgrößte Stadt der Südinsel. Das Zentrum liegt auf einer Sandbank und sollte unbedingt besichtigt werden. Hier finden Sie ebenfalls das Larnach Castle, das einzige Schloss Neuseelands aus dem Jahr 1871.

19. Tag: Dunedin - Lake Tekapo


(ca. 316 km) Nach Lake Tekapo fahren Sie nordwestlich auf dem State Highway 1 bis nach Oamaru. In Oamaru biegen Sie auf den State Highway 83 ab, der Sie durch die Region Waitaki führt. Schließlich wechseln Sie auf den State Highway 8, der Sie direkt nach Lake Tekapo bringt.

20. Tag: Lake Tekapo

Der Tekapo-See in der Mackenzie Hochebene und das gleichnamige Städtchen bieten einen fantastischen Blick nach Norden zu den Southern Alps. Der See hat eine intensiv türkisfarbene Färbung, die er den Gletschern und dem daraus resultierenden feinen Felsstaub verdankt. Am Seeufer liegt auch die fotoberühmte „Church of the Good Shepherd“. Durch ihr Altarfenster hat man einen einzigartigen Blick auf die Southern Alps und den Mount Cook.

21. Tag: Lake Tekapo - Christchurch

(ca. 226 km) Heute fahren Sie an die Ostküste nach Christchurch und geben am Flughafen Ihr Auto ab. Hier endet Ihre Reise.



18 Tage von Wellington bis Christchurch

Südinself Spectacular

Spektakulär, die Südinself von Neuseeland: Südalpen, Fjorde, Gletscher, Sport und wunderschöne Städte – eine perfekte Mischung.

1. Tag: Wellington - Marlborough

(ca. 100 km) Übernahme des Mietwagens, Fahrt per Fähre auf die Südinself Neuseelands, in die Region Marlborough Sounds.

2. Tag: Marlborough

Die Marlborough Sounds liegen an der Nordküste der Südinself. Geprägt ist die Landschaft von Buchten und Sandstränden, umrahmt von bewaldeten Hügeln. Am besten kann die Gegend von einem Boot aus den Hafendörfern Picton und Havelock erkundet werden. Alternativ bietet sich der Queen Charlotte Drive mit seinen großartigen Ausblicken an.

3. Tag: Marlborough - Abel Tasman National Park

(ca. 178 km) Sie fahren durch die malerischen Weinberge. Die Route führt Sie weiter über die Küstengebiete der Tasman Bay bis zum Abel Tasman National Park.

4. Tag: Abel Tasman National Park

Der National Park ist mit rund 235 km² Neuseelands kleinster. Er liegt an der Nordküste und die Landzunge am Aussichtspunkt Separation Point beherbergt Kolonien neuseeländischer Seebären, Zwergpinguine, Tümmler und Robben.

5. Tag: Abel Tasman National Park - Greymouth

(ca. 329 km) Entlang der Küste der Tasman Bay setzen die Reise durch die Landschaften der West Coast fort und erreichen Greymouth. Wir empfehlen einen Stopp bei den Pancake Rocks. Die Stadt an der Westküste ist ein lebendiges Zentrum für Naturerlebnisse und Geschichte.

6. Tag: Greymouth - Franz-Josef-Gletscher

(ca. 175 km) Entlang der malerischen West Coast, vorbei an beeindruckenden Küstenlandschaften und üppigen Regenwäldern, durch Hokitika und weiter bis zum Franz-Josef-Gletscher.

7. Tag: Franz-Josef-Gletscher

Der Franz-Josef-Gletscher liegt im Westen der Neuseeländischen Alpen. Der Landschaftswechsel an der Westküste ist beeindruckend. Nach üppigem Regenwald folgen massive Gletscherregionen mit Eis und Schnee.

8. Tag: Franz-Josef-Gletscher - Queenstown

(ca. 355 km) Entlang der malerischen West Coast, weiter durch die Berglandschaft vom Haast Pass und weiter, vorbei an Seen und Bergen, nach Queenstown.

9. Tag: Queenstown

Queenstown, die Abenteuerhauptstadt und Heimat des Bungee-Jumpings am Lake Wakatipu im Süden zwischen den Südlichen Alpen. Probieren Sie neben dem Bungee-Jumping, Fallschirmspringen, Seilrutschen, Jetbootfahren, Rafting und vieles mehr. Vom Queenstown Hill genießen Sie eine beeindruckende Sicht auf Queenstown und den Lake Wakatipu.

10. Tag: Queenstown - Te Anau

(ca. 171 km) Nach Te Anau entlang des Lake Wakatipu durch die spektakuläre Landschaft von Fiordland, vorbei an Seen und Bergen, bis Te Anau.

11. Tag: Te Anau

Te Anau, die charmante Stadt, ist das Tor zu den Landschaften des Fiordland National Parks auf der Südinself. Umgeben von majestätischen Bergen, Wäldern und Seen, bietet Te Anau viele Outdoor-Aktivitäten und Naturerlebnisse.

12. Tag: Te Anau - Invercargill

(ca. 155 km) Nach Invercargill südlich durch das malerische Fiordland und dann weiter bis nach Invercargill.

13. Tag: Invercargill

Invercargill, als südlichste Stadt Neuseelands, strahlt einzigartigen Charme aus, geprägt von Geschichte, Kultur und Naturkulisse Breite Straßen, gepflegte Gärten und historische Gebäude verleihen der Stadt ein nostalgisches Flair.

14. Tag: Invercargill - Dunedin

(ca. 204 km) Durch das malerische Southland, durch charmante Städte wie Winton und Gore, erreichen Sie Dunedin. An der Spitze des Otago Harbour gelegen ist sie die zweitgrößte Stadt der Südinself. Das Zentrum liegt auf einer Sandbank und sollte unbedingt besichtigt werden.

15. Tag: Dunedin - Lake Tekapo

(ca. 316 km) Nach Lake Tekapo fahren Sie über Oamaru und durch die Region Waitaki nach Lake Tekapo.

16. Tag: Lake Tekapo

Der Tekapo-See in der Mackenzie Hochebene bietet einen fantastischen Blick zu den Southern Alps. Der See hat durch die umliegenden Gletscher eine intensiv türkisfarbene Färbung. Durch das Altarfenster der „Church of the Good Shephard“ hat man einen einzigartigen Blick auf die Southern Alps und den Mount Cook.

Reisennummer 997694

Individuell veränderbar



ab 2.355€ pro Person

Für weitere Informationen und Preise bitte den QR-Code mit der Kamera-App scannen und den Link anklicken.

Beste Reisezeit September bis Mai

Mietwagen bei 2 Personen Compact
Mietwagen bei 3 Personen Midsize
Mietwagen bei 4 Personen Midsize SUV

Eingeschlossene Leistungen Mietwagen inklusive: unbegrenzte Kilometer, Vollkaskoversicherung ohne Selbstbeteiligung, Haftpflichtversicherung NZD 1 Mio., Zusatz-Haftpflichtversicherung EUR 1 Mio., Flughafengebühren, Steuern; 17 Übernachtungen in Hotels der Mittelklasse; Steuern auf die in Deutschland erbrachten Leistungen; Fähre Nordinsel – Südinself; Iwanowski's Reiseführer; Dokumententasche; etc..

Gerne bieten wir Ihnen ein individuelles Anschlussprogramm sowie internationale Flüge an.

17. Tag: Lake Tekapo - Geraldine

(ca. 110 km) Durch die malerischen Landschaften von Canterbury erreichen Sie Geraldine, eine charmante Kleinstadt in der Region, die Besucher mit ihrer entspannten Atmosphäre verzaubert.

18. Tag: Geraldine - Christchurch

(ca. 137 km) Über Ashburton und die Weiten von Canterbury fahren Sie nach Christchurch und geben Ihren Mietwagen am Flughafen ab. Hier endet Ihre Reise.



17 Tage von Auckland bis Christchurch

Kiwi Express

Sie haben nur ein begrenztes Zeitkontingent? Dann ist diese kompakte Rundreise zu den schönsten Regionen Neuseelands ideal für Sie.

1. Tag: Auckland - Coromandel Peninsula

(ca. 212 km) Ankunft in Auckland, Übernahme des Mietwagens am Flughafen und Fahrt zur Coromandel Peninsula.

2. Tag: Coromandel Peninsula

Die dünn besiedelte Coromandel Halbinsel im Hauraki Golf wartet mit 400 Kilometer leuchtend weißen Sandstränden, rustikalen Dörfern und einem mit Regenwald bedeckten Inland auf. Graben Sie sich zur Ebbe am Hot Water Beach ein und genießen Sie das von heißen Quellen gespeiste Thermalbad. Die spektakuläre Cathedral Cove sollte sich kein Besucher entgehen lassen. Coromandel ist eine Hochburg der Künstler und Kunsthandwerker.

3. Tag: Coromandel Peninsula - Rotorua

(ca. 182 km) Nach Rotorua fahren Sie heute durch malerische Landschaften.

4. Tag: Rotorua

Rotorua ist ein Ort der heißen Quellen, himmelhohen Geysire, blubbernden Schlammöcher und die Heimat faszinierender Māori-Kultur. Der legendäre Pohutu Geysir bricht bis zu zwanzigmal am Tag mit einer nahezu 30 Meter hohen Fontäne aus. Die reiche Māori-Geschichte erleben Sie im Mitai Māori Cultural Village.

5. Tag: Rotorua - Tongariro National Park

(ca. 170 km) Fahren Sie zum Tongariro National Park durch das Zentralplateau. Unterwegs erwarten Sie spektakuläre Aussichten auf Vulkane und eine einzigartige landschaftliche Vielfalt.

6. Tag: Tongariro National Park

Im Jahr 1887 zum ersten Nationalpark Neuseelands erklärt und ca. 100 Jahre später, aufgrund seiner kulturellen Bedeutung für das Māori-Volk und seiner herausragenden natürlichen Eigenschaften, mit einem doppelten UNESCO-Welterbe Status ausgezeichnet. 80.000 Hektar Fläche bieten eine spektakuläre Bühne für die vulkanische Wunderwelt: Smaragdgrüne Seen, erstarrte Lavaströme, dampfende Krater, farbenfrohe Silikat-Terrassen und bizarre Alpengärten.

7. Tag: Tongariro National Park - Wellington

(ca. 290 km) Nach Wellington fahren Sie südlich durch das Wanganui-Gebiet und weiter in die Hauptstadt Wellington.

8. Wellington - Abel Tasman National Park

(ca. 298 km) Von Wellington fahren Sie heute mit der Fähre auf die Südinsel Neuseelands nach Picton und von dort weiter in den Abel Tasman National Park.

9. Tag: Abel Tasman National Park

Der Abel Tasman National Park ist mit rund 235 km² Neuseelands kleinster Nationalpark. Das Naturschutzgebiet liegt an der Nordküste der Südinsel. Die Landzunge am Aussichtspunkt Separation Point beherbergt Kolonien neuseeländischer Seebären, Zwergpinguine, Tümmeler und Robben.

10. Tag: Abel Tasman National Park - Greymouth

(ca. 329 km) Nach Greymouth folgen Sie der malerischen Küste der Tasman Bay und setzen die Reise südwestlich durch die beeindruckenden Landschaften der West Coast fort nach Greymouth. Unterwegs bietet sich ein Stopp bei den Pancake Rocks an.

11. Tag: Greymouth - Lake Tekapo

(ca. 399 km) Nach Lake Tekapo fahren Sie durch das malerische West Coast-Gebiet und dann durch die Southern Alps und das Mackenzie Country bis Sie Lake Tekapo.

12. Tag: Lake Tekapo

Der Tekapo-See bietet einen fantastischen Blick nach zu den Southern Alps. Der See hat, bedingt durch die Gletscher, eine intensiv türkisfarbene Färbung. Durch das Altarfenster „Church of the Good Shepherd“ hat man einen einzigartigen Blick auf die Southern Alps und den Mount Cook.

13. Tag: Lake Tekapo - Queenstown

(ca. 256 km) Nach Queenstown fahren Sie entlang des Mackenzie Country. Und später überqueren Sie die Southern Alps mit atemberaubenden Landschaften und Ausblicken.

14. Tag: Queenstown

Queenstown gilt als Abenteuerhauptstadt und Heimat des Bungee-Jumping am Lake Wakatipu im Süden der Südinsel zwischen den Südlichen Alpen. Vom Queenstown Hill genießen Sie eine beeindruckende Sicht auf Queenstown und den Lake Wakatipu.

15. Tag: Queenstown

Ein Tag zur freien Verfügung in Queenstown. Wir empfehlen einen Tagesausflug zum beeindruckenden Milford Sound (optional, nicht im Reisepreis enthalten).

Reisennummer 997701

Individuell veränderbar



ab 2.355€ pro Person

Für weitere Informationen und Preise bitte den QR-Code mit der Kamera-App scannen und den Link anklicken.

Beste Reisezeit September bis Mai

Mietwagen bei 2 Personen Compact
Mietwagen bei 3 Personen Midsize
Mietwagen bei 4 Personen Midsize SUV

Eingeschlossene Leistungen Mietwagen inklusive: unbegrenzte Kilometer, Vollkaskoversicherung ohne Selbstbeteiligung, Haftpflichtversicherung NZD 1 Mio., Zusatz-Haftpflichtversicherung EUR 1 Mio., Flughafengebühren, Steuern; 16 Übernachtungen in Hotels der Mittelklasse; Steuern auf die in Deutschland erbrachten Leistungen; Fähre Nordinsel – Südinsel; Iwanowski's Reiseführer; Dokumententasche; etc..

Gerne bieten wir Ihnen ein individuelles Anschlussprogramm sowie internationale Flüge an.

16. Tag: Queenstown - Dunedin

(ca. 282 km) Nach Dunedin fahren Sie entlang des Lake Wakatipu und dann durch das malerische Central Otago durch Städte wie Cromwell und Alexandra, bevor Sie Dunedin erreichen.

17. Tag: Dunedin - Christchurch

Am Otago Harbour und an der Südostküste gelegen, ist sie die zweitgrößte Stadt der Südinsel. Das Zentrum liegt auf einer Sandbank und sollte unbedingt besichtigt werden. Nach Christchurch fahren Sie durch das malerische Otago-Gebiet Städte wie Timaru und Ashburton, bevor Sie schließlich die Stadt Christchurch erreichen. Abgabe des Mietwagens am Flughafen und Ende der Reise.





12 Tage von Wellington bis Christchurch

Highlights zwischen Wellington und Christchurch

Die schönsten Landschaften und ihre charmanten Regionen und Städte der Südinsel erwarten Sie auf dieser Reise.

1. Tag: Wellington - Abel Tasman National Park (ca. 298 km) Von Wellington fahren Sie heute mit der Fähre auf die Südinsel Neuseelands und weiter zum Abel-Tasman-Nationalpark.

2. Tag: Abel Tasman National Park
Der Abel Tasman National Park ist mit rund 235 km² Neuseelands kleinster Nationalpark. Das Naturschutzgebiet liegt an der Nordküste der Südinsel. Die Landzunge am Aussichtspunkt Separation Point beherbergt Kolonien neuseeländischer Seebären, Zwergpinguine, Tümmeler und Robben.

3. Tag: Abel Tasman National Park - Franz-Josef-Gletscher (ca. 481 km) Um vom Abel Tasman National Park zum Franz-Josef-Gletscher zu gelangen, fahren Sie entlang der Tasman Bay und durch die malerischen Landschaften der West Coast. Durch Städte wie Westport und Hokitika erreichen Sie bevor Sie den Franz-Josef-Gletscher.

4. Tag: Franz-Josef-Gletscher
Der Franz-Josef-Gletscher befindet sich im Westen der Neuseeländischen Alpen. Der Landschaftswechsel an der Westküste ist dabei besonders beeindruckend. Nach dem immergrünen Regenwald folgen massive Gletscherregionen, mit Eis und Schnee.

5. Tag: Franz-Josef-Gletscher - Queenstown (ca. 355 km) Folgen Sie der malerischen West Coast, dann weiter durch die beeindruckende Berglandschaft vom Haast Pass. Von dort aus führt der State Highway 6 vorbei an Seen und Bergen nach Queenstown.

6. Tag: Queenstown
Queenstown gilt als Abenteuerhauptstadt und Heimat des Bungee-Jumpings und liegt am Lake Wakatipu im Süden der Südinsel zwischen den Südlichen Alpen. Probieren Sie sich neben dem Bungee-Jumping an Fallschirmspringen, Seilrutschen, Jetbootfahren, Rafting und vielem mehr. Vom Queenstown Hill genießen Sie eine beeindruckende Sicht auf Queenstown und den Lake Wakatipu.

7. Tag: Queenstown
Ein Tag zur freien Verfügung in Queenstown. Wir empfehlen einen Tagesausflug zum Milford Sound (optional, nicht im Reisepreis enthalten).

8. Tag: Queenstown - Dunedin (ca. 282 km) Nach Dunedin fahren Sie entlang des Lake Wakatipu und dann durch das malerische Central Otago. Die Route führt Sie durch Städte wie Cromwell und Alexandra, bevor Sie Dunedin erreichen.

9. Tag: Dunedin
An der Spitze des Otago Harbour und an der Südostküste der Südinsel gelegen ist sie die zweitgrößte Stadt der Südinsel. Das Zentrum liegt auf einer Sandbank und sollte unbedingt besichtigt werden. Ebenfalls finden Sie hier das einzige Schloss Neuseelands, Larnach Castle, aus dem Jahr 1871.

10. Tag: Dunedin - Lake Tekapo (ca. 316 km) Nach Lake Tekapo fahren Sie nach Oamaru und weiter durch die Region Waitaki. In Oamaru biegen Sie auf den State Highway 83 ab, der Sie durch die Region Waitaki führt. Der State Highway 8 bringt Sie direkt nach Lake Tekapo.

11. Tag: Lake Tekapo
Der Tekapo-See in der Mackenzie Hochebene bietet einen fantastischen Blick zu den Southern Alps. Der See hat aufgrund der umliegenden Gletscher eine intensiv türkisfarbene Färbung. Am Seeufer liegt auch die fotoberühmte „Church of the Good Shepherd“. Durch ihr Altarfenster hat man einen einzigartigen Blick auf die Southern Alps und den Mount Cook.

12. Tag: Lake Tekapo - Christchurch (ca. 226 km) Sie fahren an die Ostküste nach Christchurch und geben Ihren Mietwagen am Flughafen ab. Hier endet Ihre Reise.

Reisennummer 997699
Individuell veränderbar



ab 1.670€ pro Person

Für weitere Informationen und Preise bitte den QR-Code mit der Kamera-App scannen und den Link anklicken.

Beste Reisezeit September bis Mai

Mietwagen bei 2 Personen Compact
Mietwagen bei 3 Personen Midsize
Mietwagen bei 4 Personen Midsize SUV

Eingeschlossene Leistungen Mietwagen inklusive: unbegrenzte Kilometer, Vollkaskoversicherung ohne Selbstbeteiligung, Haftpflichtversicherung NZD 1 Mio., Zusatz-Haftpflichtversicherung EUR 1 Mio., Flughafengebühren, Steuern; 11 Übernachtungen in Hotels der Mittelklasse; Steuern auf die in Deutschland erbrachten Leistungen; Fähre Nordinsel – Südinsel; Iwanowski's Reiseführer; Dokumententasche; etc..

Gerne bieten wir Ihnen ein individuelles Anschlussprogramm sowie internationale Flüge an.

9 Tage von Auckland bis Wellington

Highlights zwischen Auckland und Wellington

Wie Perlen auf einer Kette reihen sich die landschaftlichen und kulturellen Höhepunkte der Nordinsel Neuseelands aneinander.

1. Tag: Auckland - Coromandel Peninsula

(ca. 212 km) Übernahme des Mietwagens am Flughafen Auckland und Fahrt zur Coromandel Peninsula. zu gelangen.

2. Tag: Coromandel Peninsula

Nur wenige Stunden von Auckland entfernt liegt die dünn besiedelte Coromandel Halbinsel im Hauraki Golf. Rund 400 Kilometer leuchtend weiße Sandstrände, rustikale Dörfer und ein mit Regenwald bedecktes Landesinnere sorgen für Erholung, und eine Idylle für Wanderer. Einfach nur relaxen - das geht auch: Graben Sie sich zur Ebbe am Hot Water Beach ein und genießen Sie das von heißen Quellen gespeiste Thermalbad am Sandstrand. Die spektakuläre Cathedral Cove sollte sich kein Besucher entgehen lassen. Coromandel ist eine Hochburg der Künstler und Kunsthandwerker. Man kann viele der Studios, Töpfereien und Galerien besichtigen und nach Souvenirs stöbern.

3. Tag: Coromandel Peninsula - Whakatane

(ca. 212 km) Um nach Whakatane zu gelangen, folgen Sie dem State Highway 25 südlich für etwa 180 Kilometer, bevor Sie auf den State Highway 2 in Richtung Osten wechseln. Genießen Sie die malerische Küstenlandschaft der Bay of Plenty. Whakatane, an der Ostküste der Nordinsel gelegen, befindet sich in unmittelbarer Nähe der Städte Tauranga und Opotiki, direkt an der Mündung des Whakatane River in den Pazifischen Ozean. Besonders beliebt sind Wal- und Delfinbeobachtungen.

4. Tag: Whakatane - Rotorua

(ca. 85 km) Von Whakatane nach Rotorua führt die Fahrt auf dem State Highway 30 80 Kilometer durch malerische Landschaft. Genießen Sie unterwegs die beeindruckende Geothermie und den Whakarewarewa Forest.

5. Tag: Rotorua

Rotorua ist ein Ort der heißen Quellen, himmelhohen Geysire, blubbernden Schlammlöcher und die Heimat faszinierender Māori-Kultur. Als Teil des pazifischen Feuerrings hat die Region eines der weltweit aktivsten geothermischen Felder. Der legendäre Pohutu Geysir bricht bis zu zwanzigmal am Tag mit einer nahezu 30 Meter hohen Fontäne aus. Die reiche Māori-Geschichte erleben Sie im Mitai Māori Cultural Village hautnah - inklusive des berühmten Haka.

6. Tag: Rotorua - Tongariro National Park

(ca. 170 km) Fahren Sie von Rotorua zum Tongariro National Park auf dem State Highway 5 südwestlich für etwa 170 Kilometer durch das Zentralplateau. Unterwegs erwarten Sie spektakuläre Aussichten auf Vulkane und eine einzigartige landschaftliche Vielfalt.

7. Tag: Tongariro National Park

Im Jahr 1887 zum ersten Nationalpark Neuseelands erklärt und ca. 100 Jahre später, aufgrund seiner kulturellen Bedeutung für das Māori-Volk und seiner herausragenden natürlichen Eigenschaften, mit einem doppelten UNESCO-Welterbe Status ausgezeichnet. 80.000 Hektar Fläche bieten eine spektakuläre Bühne für die vulkanische Wunderwelt: Smaragdgrüne Seen, erstarrte Lavaströme, dampfende Krater, farbenfrohe Silikat-Terrassen und bizarre Alpengärten.

8. Tag: Tongariro National Park - Napier

(ca. 194 km) Fahren Sie östlich auf dem State Highway 1 und dann südlich auf dem State Highway 5 durch das Hawke's Bay Hinterland mit Blick auf Weinberge, bevor Sie die charmante Art-Deco-Stadt Napier erreichen.

9. Tag Napier - Wellington

(ca. 325 km) Von Napier nach Wellington folgen Sie dem State Highway 2 südlich entlang der Ostküste, bevor Sie westlich durch das malerische Wairarapa-Gebiet fahren. Die Route bietet atemberaubende Landschaften und endet in der beeindruckenden Hauptstadt Neuseelands mit einer Fülle an nationalen Kulturschätzen und Museen. Abgabe des Mietwagens und Ende Ihrer Reise.



Reisennummer 997686

Individuell veränderbar



ab 1.110€ pro Person

Für weitere Informationen und Preise bitte den QR-Code mit der Kamera-App scannen und den Link anklicken.

Beste Reisezeit Mai bis September

Mietwagen bei 2 Personen Compact
Mietwagen bei 3 Personen Midsize
Mietwagen bei 4 Personen Midsize SUV

Eingeschlossene Leistungen Mietwagen inklusive: unbegrenzte Kilometer, Vollkaskoversicherung ohne Selbstbeteiligung, Haftpflichtversicherung NZD 1 Mio., Zusatz-Haftpflichtversicherung EUR 1 Mio., Flughafengebühren, Steuern; 8 Übernachtungen in Hotels der Mittelklasse; Steuern auf die in Deutschland erbrachten Leistungen; Iwanowski's Reiseführer; Dokumententasche; etc..

Gerne bieten wir Ihnen ein individuelles Anschlussprogramm sowie internationale Flüge an.



8 Tage von Auckland bis Auckland

Subtropical Northland Loop

Neuseelands unbekannter Norden. Landschaftlich und klimatisch einmalig. Die Bay of Islands, Cape Reinga und die Kauri Coast sind „must-visits“ auf dieser Route.



1. Tag: Ankunft in Auckland und

Weiterfahrt zur Bay of Islands (ca. 230 km) Nach Ankunft übernehmen Sie Ihren Mietwagen am Flughafen und fahren zur Bay of Islands. Folgen Sie dem State Highway 1 Richtung Norden, bis Sie die atemberaubende Küstenlandschaft der Bay of Islands erreichen.

2. Tag: Bay of Islands

Die Bay of Islands, ein Paradies für Naturliebhaber. Mit 144 Inseln bietet sie eine beeindruckende Vielfalt an Landschaften und Lebensräumen. Ein Großteil der Inseln ist von üppigem Grün bedeckt, während andere felsig und dramatisch sind. Das Insellabyrinth der Bay of Islands ist auch ein wichtiger Lebensraum für eine vielfältige Meeresfauna. Eine Bootstour ermöglicht es Ihnen, einige der Inseln hautnah zu erleben.

3. Tag: Bay of Islands

Dieser Tag steht Ihnen für Erkundungen auf eigene Faust zur Verfügung. Wir empfehlen einen Ausflug zum Cape Reinga (ca. 215 km pro Weg) dem nördlichsten Punkt Neuseelands am Zusammenfluss der Tasmansee und dem Pazifik.

4. Tag: Bay of Islands

Ein weiterer Tag zur Ruhe und Entspannung in der Bay of Islands.

5. Tag: Bay of Islands - Kauri Coast

(ca. 75 km) Von der Bay of Islands zur Kauri Coast fahren Sie südwestlich auf dem State Highway 1.

6. Tag: Kauri Coast

Die Kauri Coast im Hokianga-Gebiet ist für ihre atemberaubende Landschaft und ihre reiche Māori-Kultur bekannt. Erkunden Sie den Tane Mahuta Baum, ein über 2.000 Jahre altes Symbol der Kraft und Beständigkeit. Eine Bootsfahrt durch den Hokianga Harbour ist ein einzigartiges Erlebnis und die riesigen Sanddünen von Omapere und Opononi ideal zum Sandboarding.

7. Tag: Kauri Coast

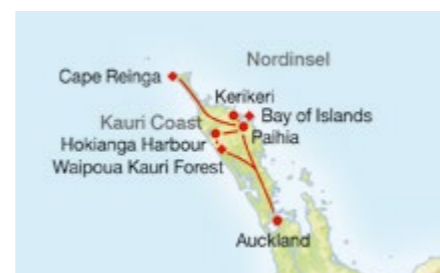
Ein Tag für individuelle Entdeckungen in dieser schönen Region.

8. Tag: Kauri Coast - Auckland

(ca. 270 km) Nach Auckland fahren Sie ostwärts auf dem State Highway 12 und dann südlich auf dem State Highway 1 für etwa 200 Kilometer. Auckland - die größte Stadt Neuseelands und gleichzeitig die am dünnsten besiedelte. Die rund 1,4 Millionen Einwohner leben in einer Stadt, unter der sich 53 inaktive Vulkane befinden. Multikulturalität, Lifestyle und eine hohe Lebensqualität prägen die „City of Sails“ wie Auckland auch aufgrund seiner großartigen Segelreviere genannt wird.

Reisennummer 997681

Individuell veränderbar



ab 1.120€ pro Person

Für weitere Informationen und Preise bitte den QR-Code mit der Kamera-App scannen und den Link anklicken.

Beste Reisezeit September bis Mai

Mietwagen bei 2 Personen Compact
Mietwagen bei 3 Personen Midsize
Mietwagen bei 4 Personen Midsize SUV

Eingeschlossene Leistungen Mietwagen inklusive: unbegrenzte Kilometer, Vollkaskoversicherung ohne Selbstbeteiligung, Haftpflichtversicherung NZD 1 Mio., Zusatz-Haftpflichtversicherung EUR 1 Mio., Flughafengebühren, Steuern; 7 Übernachtungen in Hotels der Mittelklasse; Steuern auf die in Deutschland erbrachten Leistungen; Iwanowski's Reiseführer; Dokumententasche; etc..

Gerne bieten wir Ihnen ein individuelles Anschlussprogramm sowie internationale Flüge an.

8 Tage von Auckland bis Wellington

Neuseelands Nordinsel Kompakt

Kurz und sehr gut ist unsere kompakte Nordinsel Reise. Alle wesentlichen Highlights und ideal kombinierbar mit einer unserer Südinsel Reisen.



1. Tag: Auckland - Coromandel Peninsula

(ca. 212 km) Ankunft in Auckland, Übernahme des Mietwagens am Flughafen und Fahrt zur Coromandel Peninsula.

2. Tag: Coromandel Peninsula

Die Coromandel Halbinsel im Hauraki Golf wartet mit 400 Kilometer leuchtend weißen Sandstränden, rustikalen Dörfern und einem mit Regenwald bedeckten Inland auf und ist eine Hochburg der Künstler und Kunsthandwerker. Graben Sie sich zur Ebbe am Hot Water Beach ein und genießen Sie das von heißen Quellen gespeiste Thermalbad. Die spektakuläre Cathedral Cove sollte sich kein Besucher entgehen lassen.

3. Tag: Coromandel Peninsula - Waitomo

(ca. 221 km) Nach Waitomo fahren Sie durch das malerische Waikato-Gebiet mit grünen Hügeln und Farmen. Unter den grünen Hügeln liegt ein ungeahntes Labyrinth aus Höhlen und unterirdischen Flüssen. Der Name entstammt der Māori-Sprache: Wai (Wasser) und Tomo (Loch). Die Höhlen wurden über viele Jahrtausende hinweg von unterirdischen Wasserströmen aus dem weichen Kalkgestein gewaschen und die zerklüfteten Höhlenwände werden von Galaxien einheimischer Glühwürmchen geheimnisvoll erleuchtet - ein Höhepunkt jeder Neuseeland-Rundreise.

4. Tag: Waitomo - Taranaki

(ca. 210 km) Nach Taranaki fahren Sie durch die ländliche Landschaft des King Country mit beeindruckenden Ausblicken auf den majestätischen Mount Taranaki.

5. Tag: Taranaki

Die Region an der Westküste ist für ihre atemberaubenden Landschaften, ihre reiche Māori-Kultur und seine aktive Vulkankette bekannt. Die Küstenlinie von Taranaki bietet atemberaubende Strände, ideal zum Surfen, Schwimmen und Entspannen. Surfspots wie Oakura, Back Beach und Fitzroy Beach sind bei Surfern aus aller Welt beliebt. Erkunden Sie die charmanten Küstenstädte entlang des Surf Highway 45 und genießen Sie lokale Köstlichkeiten in den Cafés und Restaurants.

6. Tag: Taranaki - Whanganui

(ca. 132 km) Nach Whanganui führt die malerische Fahrt durch ländliche Gebiete mit atemberaubenden Landschaften.

7. Tag: Whanganui

An der Westküste der Nordinsel fasziniert mit Kultur, reicher Geschichte und einer einladenden Naturlandschaft. Entlang des majestätischen Whanganui River bietet die Stadt zahlreiche Möglichkeiten für Abenteuer und Entspannung. Die historische Innenstadt von Whanganui beherbergt eine Vielzahl gut erhaltener Gebäude aus dem 19. Jahrhundert, die von einer reichen Vergangenheit zeugen.

8. Tag: Whanganui - Wellington

(ca. 195 km) Nach Wellington fahren Sie entlang des Whanganui River und durch das hügelige Terrain des Manawatu District mit malerischen Aussichten.

Reisennummer 997690

Individuell veränderbar



ab 1.025€ pro Person

Für weitere Informationen und Preise bitte den QR-Code mit der Kamera-App scannen und den Link anklicken.

Beste Reisezeit September bis Mai

Mietwagen bei 2 Personen Compact
Mietwagen bei 3 Personen Midsize
Mietwagen bei 4 Personen Midsize SUV

Eingeschlossene Leistungen Mietwagen inklusive: unbegrenzte Kilometer, Vollkaskoversicherung ohne Selbstbeteiligung, Haftpflichtversicherung NZD 1 Mio., Zusatz-Haftpflichtversicherung EUR 1 Mio., Flughafengebühren, Steuern; 7 Übernachtungen in Hotels der Mittelklasse; Steuern auf die in Deutschland erbrachten Leistungen; Fähre Nordinsel - Südinsel; Iwanowski's Reiseführer; Dokumententasche; etc..

Gerne bieten wir Ihnen ein individuelles Anschlussprogramm sowie internationale Flüge an.

Gruppen- reisen

Sie möchten nicht selbst mit dem Auto fahren, sondern sich durch Australien und/oder Neuseeland in Begleitung eines landeskundigen Guides fahren lassen? Sie möchten schnell und unkompliziert andere Menschen kennenlernen und reisen gerne in der Gruppe? Kein Problem – auf den nächsten Seiten finden Sie eine interessante Auswahl an unterschiedlichen Gruppenreisen, die wir gemeinsam mit unseren langjährigen Partnern vor Ort ausgesucht und zusammengestellt haben. Sie können sicher sein, dass die Fahrzeuge stets den höchsten Sicherheitsbestimmungen entsprechen und größtmöglichen Komfort auf Ihrer Reise bieten. Viele Busreisen werden auch mit deutschsprachiger Reiseleitung angeboten.

Wir bieten Ihnen zusätzlich auch eine Auswahl von Kleingruppenreisen an, die Sie, falls gewünscht, auch gern miteinander kombinieren können. Sie kommen so in den Genuss auf den schönsten Routen zu reisen, die großen Reisegruppen manchmal nicht zugänglich sind. Ihr Reiseführer kann individueller auf die Gruppenbedürfnisse reagieren und es werden zusätzlich auch viele optionale Aktivitäten angeboten – ein viel intensiveres Erlebnis als in einer großen Gruppe.

Falls Sie eine bestimmte Tour vermissen oder die Termine nicht passen sollten, fragen Sie uns bitte nach Alternativen. Wir können hier nur eine Auswahl des Angebotes präsentieren, gerne zeigen wir Ihnen auch Alternativen auf. Weitere Informationen finden Sie auf den folgenden Seiten.






32 Tage ab/bis Deutschland

Kaleidoskop Australien

Das Kaleidoskop Australien fängt die Vielfalt dieses atemberaubenden Landes ein. Von goldenen Stränden bis zu roten Wüsten, von den majestätischen Regenwäldern bis zu schneebedeckten Gipfeln bietet Australien eine endlose Palette von Erlebnissen.



1. - 3. Tag: Deutschland - Melbourne

Heute beginnt Ihre Reise nach Down Under. Sie fliegen von Deutschland nach Melbourne. Bei Ankunft am Flughafen von Melbourne werden Sie erwartet und zu Ihrem Rundreise-Hotel in der Stadtmitte gebracht.

4. Tag: Melbourne

Auf der morgendlichen Rundfahrt lernen Sie die Hauptstadt des australischen Bundesstaates Victoria mit vielen historischen Gebäuden und viktorianischen Häuserzeilen sowie gepflegten Parks kennen. Nachmittags können Sie Melbourne dann weiter individuell erkunden.

5. Tag: Great Ocean Road - Warrnambool

Fahrt über Geelong zur Küste und dann entlang der Great Ocean Road, eine der spektakulärsten Küstenstraßen der Welt, die von Torquay über Lorne und Apollo Bay sowie durch den Great Otway-Nationalpark bis nach Allansford führt. Im Port Campbell-Nationalpark erwarten Sie bizarre Felsformationen, wie z.B. die „Zwölf Apostel“, Loch Ard Gorge oder die Überreste der „London Bridge“, die in Jahrtausenden von Wind und Meer aus dem Sandstein geformt wurden. Tagesziel ist der Küstenort Warrnambool.

6. Tag: Warrnambool - Mt. Gambier - Naracoorte

Im Tower Hill State Game Reserve besuchen Sie Worn Gundidj, eine Kooperative der Nachfahren des Koroit Gundidj Eingeborenen-Stammes. Sie erhalten Einblicke in Flora und Fauna sowie den örtlichen Vulkanismus aus Sicht der Aborigines. Mit etwas Glück sehen Sie hier auch freilebende Koalas. Bei Mt. Gambier können Sie den Blue Lake bestaunen. Eine Führung im Tropfsteinhöhlen-System der Naracoorte Caves ist ein weiterer Höhepunkt des Tages.

7. Tag: Victor Harbor - Kangaroo Island

Fahrt über die mediterrane Fleurieu-Halbinsel zu einem mittäglichen Stopp in der hübschen Ortschaft Victor Harbor an der Encounter Bay und dann weiter nach Cape Jervis, von wo Sie mit der Fähre in ca. 45 Minuten zur Kangaroo Island übersetzen.

8. Tag: Kangaroo Island

Die Erkundung der 145 km langen „Känguru-Insel“ führt zu den Naturattraktionen im Flinders Chase-Nationalpark mit den spektakulären Remarkable Rocks und Admirals Arch. Im Hanson Bay Wildlife Sanctuary treffen Sie auf Kängurus, Wallabies, Echidnas, Possums und Koalas. Am Nachmittag geht es zu einer Seelöwen-Kolonie am Strand der Seal Bay.

9. Tag: Glenelg - Adelaide

Zurück auf dem Festland reisen Sie über den Strandvorort Glenelg mit einem mittäglichen Stopp nach Adelaide. Nachmittags stellt sich Ihnen die südausländische Hauptstadt auf einer Rundfahrt vor. Die „Stadt der Kirchen“ glänzt mit stilvollen alten Gebäuden insbesondere entlang der North Terrace, sowie gepflegten Parks und dem Botanischen Garten.

10. Tag: Adelaide - Alice Springs

Nach einem entspannten Morgen in Adelaide werden Sie zu Ihrem Weiterflug nach Zentralaustralien zum Flughafen gebracht. In Alice Springs erwartet Sie später im Earth Sanctuary Weltnaturschutzzentrum ein sowohl interessanter wie unterhaltsamer Abend.

11. Tag: Alice Springs

Heute erkunden Sie die faszinierende Flora und Fauna in den West MacDonnell Ranges mit Spaziergängen in den malerischen Schluchten der Simpsons Gap und Standley Chasm. Nach dem Mittagessen steht der preisgekrönte Alice Springs Desert Park auf dem Programm, wo Sie bei einer Führung die zentralaustralische Tierwelt erleben und Interessantes über die Nahrungssuche und Naturmedizin der Aborigines erfahren.

12. Tag: Alice Springs - Uluru (Ayers Rock)

Heute Morgen genießen Sie noch den Panoramablick vom ANZAC Hill auf „Alice“ und die umgebende Bergkette und reisen dann durch die rotbraune Steppenlandschaft zum Ayers Rock Resort. Unterwegs sehen Sie bei einem Fotostopp den Tafelberg Atila (Mt. Conner).

→

Reisenummer 987144

Deutschsprachige Reiseleitung



ab 17.299€ pro Person

Für weitere Informationen und Preise bitte den QR-Code mit der Kamera-App scannen und den Link anklicken.

Reisetermine 22.02., 15.03., 07.09., 12.10. und 16.11.2025 / 25.01., 22.02. und 22.03.2026

Eingeschlossene Leistungen Flugreise mit renommierter Fluggesellschaft von Deutschland nach Melbourne und zurück ab Sydney in der Economy Class; Rundreise laut Programm im modernen Busreisekomfort; Individuelle Flughafen-Transfers bei Ankunft in Melbourne / Abreise in Sydney; Inlandsflüge inkl. Flughafentransfers; Durchgehend Deutsch sprechende Reiseleitung von Melbourne bis Sydney; Erfahrene, Englisch sprechende Reisebus-Chauffeure; Zimmer mit Bad oder Dusche/WC in ausgewählten Mittelklassehotels; Hochwertige Mahlzeiten: 28 x Frühstück, 5 x Mittagessen, 14 x Abendessen; Gepäckservice in den Hotels; Alle Eintrittsgelder & Nationalparkgebühren; Freigepäck: 23 kg; Steuern auf die in Deutschland erbrachten Leistungen; Iwanowski's Reiseführer; Dokumententasche; etc..

Hinweis Programmänderungen vorbehalten! Änderung der Gruppenzusammensetzung und Wechsel der Reiseleitung während der Rundreise möglich!

13. Tag: Uluru (Ayers Rock) - Kata Tjuta-Nationalpark

Bei dem faszinierenden Sonnenaufgang wird der heilige Berg der Aborigines langsam wieder in rote Farbe getaucht. Am Vormittag erkunden Sie die Basis von Uluru mit Wasserlöchern und Grotten mit uralten Felsmalereien. Wer will, kann den Felsberg auch komplett umwandern. Anschließend besuchen Sie das Kulturzentrum des Nationalparks mit einer faszinierenden Ausstellung zur Mythologie der Aborigines des örtlichen Anangu-Stammes. Nachmittags steht dann ein Ausflug zur nahe gelegenen Felsformation von Kata Tjuta (Olgas) auf dem Programm.

14. Tag: Uluru (Ayers Rock) - Alice Springs - Darwin

Nach einem gemütlichen Tagesbeginn reisen Sie zurück nach Alice Springs, von wo Sie am frühen Abend in die Hauptstadt des Northern Territory nach Darwin fliegen.

15. Tag: Darwin - Katherine - Nitmiluk-Nationalpark

Sie verlassen Darwin südwärts und reisen über die Ortschaft Adelaide River, wo der Kriegsgräberfriedhof an die Opfer der Weltkriege erinnert, nach Katherine. Nachmittags steht dann im Nitmiluk-Nationalpark eine faszinierende Bootsfahrt auf dem Katherine River auf dem Programm, vorbei an steilen Felswänden und Überhängen durch Licht und Schatten.

16. Tag: Katherine - Kakadu-Nationalpark

Die Weiterreise führt in die alte Goldgräberstadt Pine Creek in die Wildnis des Kakadu-Nationalparks, der von der UNESCO als Weltkulturerbe geschützt ist. Nachmittags erwartet Sie eine abenteuerliche Bootsafari auf dem Yellow Water Billabong. Bei der Fahrt auf der mit Seerosenteppichen bezogenen Süßwasserlagune können Sie die artenreiche Vogelwelt und wahrscheinlich auch Salzwasserkrokodile beobachten.

17. Tag: Kakadu-Nationalpark - Litchfield-Nationalpark - Darwin

Morgens können Sie noch einen fakultativen Rundflug über den Nationalpark unternehmen. Dann führt die Fahrt westwärts zum Litchfield-Nationalpark auf dem Hochplateau der Tabletop Ranges. Der Nationalpark ist bekannt für seinen Monsoon-Regenwald und malerischen Wasserfälle. Sie besuchen u.a. die Florence und Wangi Falls mit Gelegenheit zum Schwimmen, und sehen riesige Termitenhügel. Schließlich führt die Reise zurück nach Darwin.

18. Tag: Darwin - Cairns

Auf einer Orientierungstour erleben Sie heute Morgen die tropische Hauptstadt und sehen u.a. das Parlamentsgebäude und den Botanischen Garten. Anschließend werden Sie zu Ihrem mit-täglichen Flug an die Ostküste zum Flughafen gebracht.

19. Tag: Great Barrier Reef

Eine ganztägige Kreuzfahrt führt Sie zum Moore Reef am äußeren Rand des Great Barrier Reefs, dem größten Korallenriff der Welt. Von einer fest verankerten Plattform aus erleben Sie hier die tropischen Unterwassergärten und bunten Fische hautnah beim Schnorcheln und Schwimmen. Sie können die exotische Unterwasserwelt aber auch trockenen Fußes bei der Fahrt mit dem Glasbodenboot, dem Semi-Sub oder vom Unterwasser-Observatorium aus bestaunen. Ein tropisch inspiriertes Mittagsbuffet ist eingeschlossen.

20. Tag: Cairns

Genießen Sie einen freien Tag in Cairns.

21. Tag: Atherton Tablelands - Mission Beach

Weitereise in das vulkanische Hochland der Atherton Tablelands. Hier besuchen Sie u.a. die malerischen Millaa Millaa-Wasserfälle sowie den berühmten Curtain Fig Tree, der mit den herunterhängenden Wurzeln und Lianen einem riesigen hölzernen Vorhang gleicht. Die Fahrt führt durch fruchtbares Farmland zurück zur Küste bis nach Mission Beach.

22. Tag: Mission Beach - Airlie Beach - Daydream Island

Die heutige Reiseetappe führt südwärts über Townsville zum beliebten Urlaubsort Airlie Beach, von wo Sie später mit dem Boot zur Daydream Island, einer malerischen Insel des Whitsunday-Archipels, übersetzen.

23. Tag: Daydream Island

Genießen Sie den freien Tag auf Daydream Island, wo das „Tagträumen“ wahrlich nicht schwerfällt. Genießen Sie die Pool-Landschaft oder Schwimmen und Schnorcheln Sie am Strand. Vielleicht nutzen Sie das Angebot an Wassersport-Aktivitäten wie Segeln oder Paddeln mit dem Kajak oder SUP-Board.

24. Tag: Daydream Island - Hamilton Island - Brisbane

Nach einem entspannten Morgen auf Daydream Island werden Sie gegen Mittag zu Ihrem Weiterflug zum Insel Flughafen auf Hamilton Island gebracht. Nach Ankunft in Brisbane stellt sich die sonnige Hauptstadt von Queensland auf einer Orientierungsfahrt vor.

25. Tag: Brisbane - K'gari (Fraser Island)

Die Fahrt nach Hervey Bay führt vorbei an Ananasplantagen, malerischen Hügeln sowie den Spitzen der Glasshouse Mountains in der Ferne. Von Hervey Bay setzen Sie nachmittags mit der Fähre nach Fraser Island über. Die größte Sandinsel der Welt, die von den Aborigines K'gari genannt wird, ist von der UNESCO als Weltkulturerbe geschützt und bietet neben endlosen Stränden und malerischen Süßwasserseen einen einzigartigen Regenwald.

26. Tag: K'gari (Fraser Island)

Heute erkunden Sie Fraser Island ausführlich auf einer abenteuerlichen Inselrundfahrt mit dem Allrad-Fahrzeug. Sie besuchen u.a. den kristallklaren Süßwassersee Lake McKenzie, der auch zu einem Bad einlädt. An der Central Station spazieren Sie auf einem Boardwalk durch uralten Regenwald mit riesigen Eukalyptus- und Kauri-Bäumen und am Wangoolba Creek entlang. Weiterhin besuchen Sie an der Ostküste den Eli Creek, wo sich ein kleiner Strom reinsten Wassers in den Pazifik ergießt. Sie sehen die Pinnacles Coloured Sands sowie das charakteristische Wrack der Maheno am schier unendlichen 75-Mile Beach, der sich bei Ebbe zu einem kilometerbreiten „Beach Highway“ ausdehnt.

27. Tag: K'gari (Fraser Island) - Gold Coast

Nach dem Frühstück verlassen Sie Fraser Island und reisen von Hervey Bay wieder südwärts entlang der Sunshine Coast. Bei der Fahrt über die Gateway Bridge sehen Sie die Skyline von Brisbane nochmals aus der Ferne und erreichen kurze Zeit später die Gold Coast mit ihren endlosen Surfstränden und ganzjährigen Badetemperaturen.

28. Tag: Byron Bay - Port Macquarie

Besuch des malerischen Leuchtturms von Byron Bay, der den östlichsten Punkt des australischen Festlands markiert. Vor der Steilküste kann man oft Delfine und je nach Jahreszeit sogar Wale vorbeiziehen sehen. Hier haben Sie Gelegenheit zu einer Wanderung entlang der spektakulären Küste zur Ortschaft Byron Bay. Weiterreise südwärts durch das Zentrum des australischen Bananenanbaugebietes nach Port Macquarie.

29. Tag: Port Macquarie - Hunter Valley - Sydney

Entlang der Küste und über die Ortschaft Maitland erreichen Sie das bekannte Hunter Valley, Australiens ältestes Weinanbaugebiet, wo neben hervorragenden Weinen auch Oliven angebaut werden. Nach dem Mittag folgt die Weiterfahrt über den Hawkesbury River nach Sydney.

30. Tag: Sydney

Die ausführliche Stadtbesichtigung führt u.a. zum legendären Bondi Beach, mit Gelegenheit zu einem spektakulären Küstenspaziergang. Nach einer grandiosen Aussicht auf die Ikonen der Stadt von Mrs. Macquarie's Chair aus erwartet Sie eine Führung durch das 1973 eröffnete Opernhaus. Vielleicht verbringen Sie den restlichen Nachmittag im historischen Hafenviertel „The Rocks“, bevor Sie am frühen Abend eine Bootsrundfahrt im einzigartigen Naturhafen erwartet.

31. Tag: Sydney - Deutschland

Die Rundreise endet nach dem Frühstück. Freie Zeit bis zu Ihrem Flughafen-Transfer. Mit dem Rückflug endet Ihre Reise. Wir wünschen einen angenehmen Flug.

32. Tag: Ankunft Deutschland






30 Tage ab/bis Deutschland

Australia Explorer

Entdecken Sie die Highlights Australiens, ganz bequem mit dem Reisebus! Von der sonnenverwöhnten Ostküste über das aufregende Top End bis hin zur einzigartigen Flora und Fauna des Landes. Diese abwechslungsreiche Rundreise wird Sie verzaubern.



1. - 3. Tag: Deutschland - Sydney

Mit dem Flug nach Australien beginnt Ihre erlebnisreiche Reise.

4. Tag: Sydney

Nehmen Sie Platz im komfortablen Reisebus und lassen Sie sich zu den schönsten Stellen der multikulturellen Metropole am Meer chauffieren. Mittags erwartet Sie ein Schiff zu einer aussichtsreichen Rundfahrt durch den riesigen Naturhafen (inklusive Lunch an Bord). Anschließend bringen wir Sie gerne zurück zum Hotel oder Sie brechen auf eigene Faust zu einem Stadtbummel auf.

5. Tag: Sydney - Port Macquarie

Das Abenteuer Australien beginnt auf dem Pacific Highway Richtung Norden. Unser Bus macht Halt in Port Macquarie, am ältesten Koala Hospital Australiens. Und am Ufer des hier mächtigen Hastings River kann man - mit etwas Glück - Pelikane beobachten.

6. Tag: Port Macquarie - Gold Coast

Der herrlich am Pazifik gelegene Badeort Byron Bay verwöhnt mit See, Sand und Sonne. Ideales Terrain für eine kurze Wanderung, bei der Sie ganz bestimmt nicht aus der Puste kommen. Am Nachmittag fahren Sie weiter zum Mekka der Wellenreiter - zur berühmten Gold Coast mit ihrer markanten Skyline am Sandstrand-XXL.

7. Tag: Gold Coast - Fraser Island

Auf dem Weg weiter nach Norden betört zu nächst einmal Brisbane als ebenso charmante wie schicke Hauptstadt des Bundesstaates Queensland. Bei einer Stadtrundfahrt können Sie sich selbst von der Lebensqualität in der sonnenbeschiene Metropole überzeugen. Am Nachmittag wird Hervey Bay erreicht - Sprungbrett nach Fraser Island, der größten Sandinsel der Welt, von der UNESCO zum Welt-naturerbe ernannt.

8. Tag: Fraser Island

Heute führt Sie eine Allradtour über die faszinierende Sandinsel. Anschließend fahren Sie am spektakulären Seventy-Five Mile Beach entlang. Genießen Sie am Nachmittag einen Halt am Eli Creek.

9. Tag: Fraser Island - Rockhampton

Heute besuchen wir eine Rinderfarm, wo Sie von Frust und Freuden des australischen Land-lebens erfahren. Nachmittags überquert unser Reisebus den Wendekreis des Steinbocks und Sie befinden sich prompt in den Tropen - und in der Beef Capital Rockhampton. Hier lädt der lauschige Botanische Garten zu einem erhol-samen Spaziergang unter schattenspendenden Bäumen ein.

10. Tag: Rockhampton - Airlie Beach

Gegen Mittag erreichen wir die Küstenstadt Airlie Beach; perfekter Ausgangsort zu den traumhaften Whitsunday Islands und dem schneeweißen Whitehaven Beach. An den Whitsundays kommt man hier an der Küste einfach nicht vorbei. Die malerische Inselgruppe garantiert Traumurlaube an strahlend weißen Stränden und in farbenfrohen Schnorchel- bzw. Tauchrevieren.

11. Tag: Airlie Beach - Whitsundays - Airlie Beach

Verbringen Sie einen unvergesslichen Tag an Bord eines Hochgeschwindigkeits-Segelkatar-marans! Ihr Segelabenteuer führt Sie durch die azurblauen Gewässer der Whitsunday Islands. Wandern Sie zum Aussichtspunkt über das spektakuläre Hill Inlet, hinterlassen Sie Fuß-abdrücke am berühmten Whitehaven Beach, schwimmen und genießen Sie ein BBQ-Mittag-essen an Bord - ein unvergessliches Ganztags-erlebnis mit allem Drum und Dran.

12. Tag: Airlie Beach- Townsville

Ausgedehnte Zuckerrohrfelder begleiten heute die Route. Zwischendurch macht das Billa-bong Sanctuary vertraut mit der endemischen Tierwelt Australiens. Seien Sie gefasst auf eine Tierbegegnung der besonderen Art. Tagesziel ist Townsville, die größte Stadt im nördlichen Queensland.

13. Tag: Townsville - Cairns

Auf der Weiterfahrt Richtung Norden besuchen wir die von tropischem Regenwald bedeckten Atherton Tablelands. In dem Hochland haben Rodungen Platz geschaffen für Erdnussfarmen, Bananen- und Kaffeeplantagen. Dazwischen behauptet sich grün wuchernde Wildnis mit imposanten Wasserfällen wie den erfrischend spritzigen Millaa Millaa Falls. Der Tag endet in der lebhaften Tropen-Stadt Cairns.

→

Reisennummer 999809

Deutschsprachige Reiseleitung



ab 12.299€ pro Person

Für weitere Informationen und Preise bitte den QR-Code mit der Kamera-App scannen und den Link anklicken.

Garantierte Reisetermine 03.02., 17.02., 06.10., 20.10. und 17.11.2025 / 12.01., 02.02., 16.02. und 09.03.2026

Weitere Reisetermine 06.01. und 03.03.2025 / 23.03.2026

Maximale Teilnehmerzahl 38 Personen

Eingeschlossene Leistungen Flugreise mit renommierter Fluggesellschaft von Deutschland nach Sydney und zurück ab Melbourne in der Economy Class, Inlandsflüge laut Programm inklusive Transfers; Gruppenreise (27 Tage Australia Explorer); Erfahrene, Deutsch sprechende TERRA NOVA Reiseleitung (bei Gruppen bis 16 Personen ist der Reiseleiter gleichzeitig Fahrer des Fahrzeuges bzw. es werden örtliche Deutsch sprechende Reiseleiter eingesetzt); Reiseleiterwechsel während der Tour möglich; Alle Besichtigungen und Eintrittsgelder laut Programm; Alle Nationalparkgebühren; Übernachtung in Hotels der 3- und 4-Sterne-Kategorie (Hotellklassifizierung entsprechend dem AAA-Rating bzw. hoteleigene Klassifizierung); Transport in modernen, klimatisierten Reisebussen mit englischsprachigem Busfahrer (bei weniger als 16 Personen auch Transport in kleineren Fahrzeugen möglich); Gepäcktransport (maximal 20 Kilo pro Person); Mahlzeiten laut Tourausschreibung; 26x amerikanisches Frühstück/Frühstücksbuffet, 6x Mittagessen, 6x Abendessen; Steuern auf die in Deutschland erbrachten Leistungen; Iwanowski's Reiseführer; Dokumententasche; etc..

Hinweis Programmänderungen vorbehalten! Änderung der Gruppenzusammensetzung und Wechsel der Reiseleitung während der Rundreise möglich!

**14. Tag: Cairns - Great Barrier Reef**

Heute dürfen Sie auf die faszinierende Wunderwelt des Great Barrier Reef gespannt sein. Der Tagesausflug mit einem flotten Ausflugschiff bringt Sie weit hinaus zum Outer Reef, wo farbenfrohe Korallenbänke einer aufregenden Meeresfauna als Lebensraum dienen.

15. Tag: Cairns - Kuranda

Bei dem heutigen Tagesausflug fahren Sie mit einer historischen Eisenbahn durch den Regenwald hinauf zu den Atherton Tablelands. Endstation ist das urige Dschungel-Dorf Kuranda, wo Sie die Geschichte, Mythologie und traditionelle Lebensweise der Ureinwohner in der Region kennenlernen. Nachmittags steigen Sie in eine Gondel, und fahren mit der längsten Seilbahn auf der südlichen Erdhalbkugel.

16. Tag: Cairns - Darwin

Es bleibt heute noch Zeit, die Annehmlichkeiten der modernen Küstenstadt Cairns zu genießen, bevor Sie zum Flughafen fahren, um nach Darwin, dem spannenden Top End Australiens, zu fliegen.

17. Tag: Darwin - Katherine

Am Morgen zeigt eine kurze Busrundfahrt durch Darwin die Sehenswürdigkeiten im Zentrum. Dann verlassen wir die Hauptstadt des Northern Territory und fahren gen Süden zum Litchfield National Park, berühmt für seine monumentalen Termitenhügel und malerischen Wasserfälle. Nachmittags empfängt uns Katherine mit dem rauen Charme eines Outback-Städtchens.

18. Tag: Katherine - Kakadu National Park

Etwa 30 Minuten braucht unser Reisebus bis zur wild zerklüfteten Nitmiluk Gorge, wo Sie zu einer spektakulären Bootsfahrt auf dem Katherine River an Bord gehen. Die Edith Falls laden zum Baden ein - und zu einem erholsamen Spaziergang am felsigen Ufer. Anschließend fahren wir mit dem angenehm klimatisierten Bus weiter in den Kakadu National Park.

19. Tag: Kakadu National Park - Darwin

Der Tag beginnt mit einer Bootsfahrt auf der Yellow Waters Lagoon. Während der Rückfahrt nach Darwin lässt ein Stopp am „Window of the Wetlands“ noch einmal weit über die von Wasservögeln beherrschten Feuchtbiotope blicken.

20. Tag: Darwin - Alice Springs

Transfer zum Flughafen und Flug von Darwin nach Alice Springs. Nach der Ankunft nehmen wir uns erst einmal die Zeit, Alice Springs zu erkunden. Ein Besuch beim Royal Flying Doctor Service gehört hier zum Pflichtprogramm. Es folgt der Besuch des einzigartigen „Desert Park“. In seinen Freigehegen, die typisch australische Landschaften widerspiegeln, kann man viele endemische Tier- und Vogelarten beobachten.

21. Tag: Alice Springs - Kings Canyon

Die Fahrt durch die Weite des Roten Zentrums bietet unvergessliche Ansichten der fast menschenleeren Wildnis. Im Watarrka National Park wartet eine betörende Wüstenschönheit auf Sie: die im Abendlicht leuchtend rote Felskulisse des Kings Canyon imponiert mit um die 100m hohen, zerklüfteten Steilwänden. Auf einer Kurzwanderung (ca. 45 min) am Canyongrund bekommen Sie einen ersten Eindruck.

22. Tag: Kings Canyon - Uluru (Ayers Rock)

Am frühen Morgen können Sie zu einer anspruchsvollen Wanderung auf das Felsplateau oberhalb des Kings Canyon aufbrechen (ca. 3 Std., Trittsicherheit erforderlich). Danach fahren wir weiter zum Uluru. Der Tag endet stimmungsvoll mit einem Glas Sekt bei Sonnenuntergang, wenn das Farbenspiel des Felsens in wechselnden Rottönen schwelgt.

23. Tag: Uluru (Ayers Rock) - Alice Springs

Wir starten heute bereits im Dunkeln, denn wir wollen uns den großartigen Sonnenaufgang am Uluru nicht entgehen lassen. Nach dem Frühstück fahren wir zu den ca. 60 km entfernten Kata Tjuta (The Olgas). Der imposanten kuppelförmigen Felsformation kommen Sie bei einer Kurzwanderung näher. Anschließend geht es zurück nach Alice Springs, wo wir am späten Nachmittag ankommen.

24. Tag: Alice Springs - Adelaide

Transfer zum Flughafen von Alice Springs für den Flug nach Adelaide. Dort ist der Transfer zu Ihrem Hotel arrangiert.

25. Tag: Adelaide - Kangaroo Island

Morgens fahren wir mit dem Bus an die Südküste, wo die Fähre Sie zur 13 km entfernten Kangaroo Island bringt. Die Insel gilt als „Zoo ohne Zäune“, ein Paradies für Naturfreunde, das dank der isolierten Lage vielfältige Begegnungen mit freilebenden Tieren in herrlicher Landschaft erlaubt. Wir bleiben über Nacht auf Kangaroo Island.

26. Tag: Kangaroo Island - Mount Gambier

Mit der Fähre geht es zurück zum Festland, um mit dem Bus weiter nach Süden zu fahren. Auf unserer Strecke liegt die renommierte Weinregion von Coonawarra, bekannt für exzellente Cabernet Sauvignons. Den Reisetag lassen wir in Mount Gambier zu Ende gehen.

27. Tag: Mount Gambier - Melbourne

Der Weg ist heute das Ziel: Hinter dem pittoresken Städtchen Port Fairy beginnt eine der schönsten Küstenstraßen der Welt, die Great Ocean Road. Im markantesten Abschnitt bieten sich von schwindelerregend hoher Steilküste atemberaubende Ausblicke auf die (noch) der Brandung trotzend „12 Apostel“ und in die gurgelnde „Loch Ard Gorge“. Über Colac und Geelong erreichen wir Melbourne.

28. Tag: Melbourne

Am Vormittag lernen Sie bei einer Stadtrundfahrt historische Sehenswürdigkeiten kennen. Der Nachmittag steht zur freien Verfügung. Wer sich dem optional angebotenen Ausflug nach Philipp Island anschließt, erlebt dort die berühmte Penguin Parade.

29. Tag: Melbourne - Deutschland

Nach dem Frühstück endet diese erlebnisreiche Rundreise durch Australien. Flughafentransfers werden gegen Aufpreis arrangiert.

30. Tag: Ankunft Deutschland

25 Tage ab/bis Deutschland

Traumzeit Australien

Entdecken Sie die atemberaubende Vielfalt und Schönheit Australiens bequem per Bus. Die urbanen Glanzlichter von Sydney und die natürlichen Wunder wie das Great Barrier Reef und der Uluru werden Sie verzaubern.

1. - 3. Tag: Deutschland - Melbourne

Heute beginnt Ihre Reise nach Down Under. Sie fliegen von Deutschland nach Melbourne. Am Flughafen von Melbourne werden Sie erwartet und zu Ihrem Hotel gebracht. Der Tag steht zum Akklimatisieren zur freien Verfügung. Abends treffen Sie Ihre Reiseleitung.

4. Tag: Melbourne

Auf der morgendlichen Rundfahrt lernen Sie die Hauptstadt des australischen Bundesstaates Victoria mit vielen historischen Gebäuden und viktorianischen Häuserzeilen sowie gepflegten Parks kennen. Sie sehen u.a. die Queen Victoria Markets, die Fitzroy Gardens mit Captain Cook's Cottage, die historische Flinders Street Station, den Federation Square, die Formel 1-Rennstrecke, den Shrine of Remembrance und besuchen den Botanischen Garten. Nachmittags können Sie Melbourne dann weiter individuell erkunden.

5. Tag: Great Ocean Road - Warrnambool

Fahrt über Geelong zur Küste und dann entlang der Great Ocean Road, eine der spektakulärsten Küstenstraßen der Welt, die von Torquay über Lorne und Apollo Bay sowie durch den Great Otway-Nationalpark bis nach Allansford führt. Im Port Campbell-Nationalpark erwarten Sie bizarre Felsformationen, wie z.B. die „Zwölf Apostel“, Loch Ard Gorge oder die Überreste der „London Bridge“, die in Jahrtausenden von Wind und Meer aus dem Sandstein geformt wurden.

6. Tag: Warrnambool - Mt. Gambier - Naracoorte

Im Tower Hill State Game Reserve besuchen Sie Worn Gundidj, eine Kooperative der Nachfahren des Koroit Gundidj Eingeborenen-Stammes. Sie erhalten Einblicke in Flora und Fauna sowie den örtlichen Vulkanismus aus Sicht der Aborigines. Mit etwas Glück sehen Sie hier auch freilebende Koalas. Bei Mt. Gambier können Sie den Blue Lake bestaunen. Der Kratersee ist für seine mysteriösen Farbwechsel bekannt. Landeinwärts erreichen Sie das Coonawarra-Weinanbaugebiet und probieren auf dem Weingut Wynns Estate die exzellenten Weine dieser Region. Eine Führung im Tropfsteinhöhlen-System der Naracoorte Caves ist ein weiterer Höhepunkt des Tages.

7. Tag: Victor Harbor - Kangaroo Island

Fahrt über die mediterrane Fleurieu-Halbinsel zu einem Stopp in der hübschen Ortschaft Victor Harbor an der Encounter Bay und dann weiter nach Cape Jervis, von wo Sie mit der Fähre in ca. 45 Minuten zur Kangaroo Island übersetzen. Die Insel beheimatet mehrere Naturschutzgebiete und ist für ihre vielfältige Tierwelt bekannt.

8. Tag: Kangaroo Island

Die Erkundung der 145 km langen „Känguru-Insel“ führt zu den Naturattraktionen im Flinders Chase-Nationalpark mit den spektakulären Remarkable Rocks und Admirals Arch. Im Hanson Bay Wildlife Sanctuary treffen Sie auf Kängurus, Wallabies, Echidnas, Possums und Koalas. Im Vivonne Bay Bistro begleitet Sie ein Ranger zu einer Seelöwen-Kolonie am Strand der Seal Bay.

9. Tag: Glenelg - Adelaide

Zurück auf dem Festland reisen Sie über den Strandvorort Glenelg nach Adelaide, wo Sie eine Stadtrundfahrt unternehmen. Die „Stadt der Kirchen“ glänzt mit stilvollen alten Gebäuden insbesondere entlang der North Terrace, sowie gepflegten Parks und dem Botanischen Garten.

10. Tag: Adelaide - Alice Springs

Nach einem entspannten Morgen in Adelaide werden Sie zu Ihrem Weiterflug nach Zentralaustralien zum Flughafen gebracht. In Alice Springs erwartet Sie später im Earth Sanctuary Weltnaturschutzzentrum ein sowohl interessanter wie unterhaltsamer Abend.

11. Tag: Alice Springs

Heute erkunden Sie die faszinierende Flora und Fauna in den West MacDonnell Ranges mit Spaziergängen in den malerischen Schluchten der Simpsons Gap und Standley Chasm. Es steht der preisgekrönte Alice Springs Desert Park auf dem Programm, wo Sie bei einer Führung die zentralaustralische Tierwelt erleben und Interessantes über die Nahrungssuche und Naturmedizin der Aborigines erfahren. Schließlich statten Sie dem örtlichen Stützpunkt der Royal Flying Doctors einen Besuch ab.

→



Reisennummer 987170

Deutschsprachige Reiseleitung



ab 13.999€ pro Person

Für weitere Informationen und Preise bitte den QR-Code mit der Kamera-App scannen und den Link anklicken.

Reisetermine 22.02., 15.03., 07.09., 12.10. und 16.11.2025 / 25.01., 22.02. und 22.03.2026

Eingeschlossene Leistungen Flugreise mit renommierter Fluggesellschaft von Deutschland nach Melbourne und zurück ab Sydney in der Economy Class; Rundreise laut Programm im modernen Reisebus; Individuelle Flughafen-Transfers bei Ankunft in Melbourne / Abreise in Sydney; Inlandsflüge inkl. Flughafentransfers; Durchgehend Deutsch sprechende Reiseleitung von Melbourne bis Cairns; Erfahrene, Englisch sprechende Reisebus-Chauffeure; Zimmer mit Bad oder Dusche/WC in ausgewählten Mittelklassehotels; Hochwertige Mahlzeiten: 21 x Frühstück, 4 x Mittagessen, 11 x Abendessen; Gepäckservice in den Hotels; Alle Eintrittsgelder & Nationalparkgebühren; Freigepäck: 23 kg; Steuern auf die in Deutschland erbrachten Leistungen; Iwanowski's Reiseführer; Dokumententasche; etc..

Hinweis Programmänderungen vorbehalten! Änderung der Gruppenzusammensetzung und Wechsel der Reiseleitung während der Rundreise möglich!

12. Tag: Alice Springs - Uluru (Ayers Rock)

Heute Morgen genießen Sie noch den Panoramablick vom ANZAC Hill auf „Alice“ und die umgebende Bergkette und reisen dann durch die rotbraune Steppenlandschaft zum Ayers Rock Resort. Unterwegs sehen Sie bei einem Fotostopp den Tafelberg Atila (Mt. Conner). Nachmittags können Sie Yulara mit seinen Cafés und Galerien erkunden oder sich am Hotel-Pool entspannen, bevor Sie das einzigartige Farbenspiel der untergehenden Sonne am berühmten Monolithen Uluru erwartet. Schließlich bekommen Sie den intensiv leuchtenden Sternenhimmel erklärt.

13. Tag: Uluru (Ayers Rock) - Kata Tjuta-Nationalpark

Bei dem ebenso faszinierenden Sonnenaufgang wird der heilige Berg der Aborigines langsam wieder in rote Farbe getaucht. Zurück im Hotel erkunden Sie die Basis von Uluru mit Wasserlöchern und Grotten mit uralten Felsmalereien. Wer will, kann den Felsberg auch komplett umwandern. Anschließend besuchen Sie das Kulturzentrum des Nationalparks mit einer faszinierenden Ausstellung zur Mythologie der Aborigines des örtlichen Anangu-Stammes. Nachmittags steht dann ein Ausflug zur nahe gelegenen Felsformation von Kata Tjuta (Olgas) auf dem Programm. Das Konglomerat aus 36 gigantischen Felsdomen ist noch höher als der Uluru. Ein Spaziergang führt in die Walpa Gorge. Zurück im Ayers Rock Resort steht Ihnen der Abend zur freien Verfügung.

14. Tag: Uluru (Ayers Rock) - Alice Springs - Darwin

Nach einem gemütlichen Tagesbeginn reisen Sie zurück nach Alice Springs, von wo Sie am frühen Abend in die tropische Hauptstadt des Northern Territory nach Darwin fliegen.

15. Tag: Darwin - Katherine - Nitmiluk-Nationalpark

Sie verlassen Darwin südwärts und reisen über die Ortschaft Adelaide River, wo der Kriegsgräberfriedhof an die Opfer der Weltkriege erinnert, nach Katherine. Nachmittags steht dann im Nitmiluk-Nationalpark eine faszinierende Bootsfahrt auf dem Katherine River auf dem Programm, vorbei an steilen Felswänden und Überhängen durch Licht und Schatten. In Tausenden von Jahren hat die Natur hier ein grandioses Schluchtensystem gegraben.

16. Tag: Katherine - Kakadu-Nationalpark

Nach dem Frühstück führt die Weiterreise über die alte Goldgräberstadt Pine Creek in die Wildnis des Kakadu-Nationalparks, der von der UNESCO als Weltnaturerbe geschützt ist. Nachmittags erwartet Sie eine abenteuerliche Bootsfahrt auf dem Yellow Water Billabong. Bei der Fahrt auf der mit Seerosenteppichen bezogenen Süßwasserlagune können Sie die artenreiche Vogelwelt und wahrscheinlich auch Salzwasserkrokodile beobachten. Der Nationalpark beherbergt die bedeutendsten Kultstätten der Aborigines und Sie besuchen anschließend eine wahre Kunstgalerie mitten in der Natur und bekommen die bis zu 20.000 Jahre alten Felszeichnungen erklärt. Genießen Sie die fantastische Aussicht über die Schwemmebene, mit etwas Glück von einem stimmungsvollen Sonnenuntergang gekrönt.

17. Tag: Kakadu-Nationalpark - Litchfield-Nationalpark - Darwin

Die Fahrt führt westwärts zum Litchfield-Nationalpark auf dem Hochplateau der Tabletop Ranges. Der Nationalpark ist bekannt für seinen Monsoon-Regenwald und die malerischen Wasserfälle. Sie besuchen u.a. die Florence und Wangi Falls mit Gelegenheit zum Schwimmen, und sehen riesige Termitenhügel. Schließlich führt die Reise weiter nach Darwin.

18. Tag: Darwin - Cairns

Auf einer Orientierungstour erleben Sie heute Morgen die tropische Hauptstadt und sehen u.a. das Parlamentsgebäude und den Botanischen Garten. Anschließend werden Sie zu Ihrem mittäglichen Flug zum Flughafen gebracht. Der weitere Tag steht Ihnen im tropischen Cairns zur freien Verfügung. Vielleicht unternehmen Sie nachmittags einen Spaziergang zur Esplanade und der Cairns Lagoon.

19. Tag: Great Barrier Reef

Eine ganztägige Bootsfahrt führt Sie zum Moore Reef am äußeren Rand des Great Barrier Reefs, dem größten Korallenriff der Welt. Von einer fest verankerten Plattform aus erleben Sie hier beim Schnorcheln und Schwimmen die tropischen Unterwassergärten und bunten Fische hautnah. Sie können die exotische Unterwasserwelt aber auch trockenen Fußes bei der Fahrt mit dem Glasbodenboot, dem Semi-Sub oder vom Unterwasser-Observatorium aus bestaunen.

20. Tag: Cairns

Genießen Sie einen freien Tag in Cairns. Alternativ können verschiedene Ausflüge unternommen werden, wie zum Beispiel mit dem Zug oder der Skyrail-Gondelbahn nach Kuranda oder mit dem Allradbus zum Cape Tribulation und Daintree-Nationalpark.

21. Tag: Cairns - Sydney

Nach einem entspannten Morgen werden Sie gegen Mittag zu Ihrem Weiterflug nach Sydney zum Flughafen gebracht. Nach Ihrer Ankunft steht Ihnen der weitere Tag in einer der schönsten Städte der Welt zur freien Verfügung.

22. Tag: Sydney

Die ausführliche Besichtigung der Hafenmetropole führt Sie u.a. zum Bondi Beach, einem der legendären Strände Sydneys. Wetterabhängig haben Sie hier Gelegenheit zu einem begleiteten Spaziergang mit spektakulärer Aussicht auf die Küste und den Pazifik. Nach einer grandiosen Aussicht auf den Hafen und die Ikonen der Stadt von Mrs. Macquarie's Chair aus, erwartet Sie eine Bootsfahrt. Ein weiterer Höhepunkt ist die Führung durch das berühmte Opernhaus, das 1972 eröffnete Wahrzeichen der Stadt. Den restlichen Nachmittag können Sie im historischen Hafenviertel „The Rocks“ verbringen, wo sich einige der ältesten Pubs von Sydney sowie elegante Boutiquen und Galerien befinden.

23. Tag: Blue Mountains

Ganztägiger Ausflug in das auf einem Sandsteinplateau gelegene Naturschutzgebiet der Blue Mountains nordwestlich von Sydney. Hier erwarten Sie dichte Wälder, eindrucksvolle Schluchten, malerische Wasserfälle und fantastische Aussichtspunkte. Sie besuchen u.a. den Govetts Leap Lookout, die Ortschaften Leura und Katoomba und sehen die berühmte Felsformation der Three Sisters vom Echo Point Lookout. Ihren Namen verdanken die Blue Mountains dem Naturphänomen, dass sich das Licht im ätherischen Dunst der Eukalyptus-Wälder bläulich bricht. Die Rundreise endet mit einem „aussichtsreichen“ Abschiedessen im Drehrestaurant des Sydney Tower. Genießen Sie das abendliche Lichtermeer der Stadt.

24. Tag: Sydney - Deutschland

Genießen Sie noch die freie Zeit bis zu Ihrem Flughafentransfer. Mit der Rückreise nach Deutschland endet Ihre Reise. Wir wünschen einen angenehmen Rückflug.

25. Tag: Ankunft Deutschland



23 Tage ab/bis Deutschland

Highlights mit Tasmanien

Erleben Sie auf dieser spannenden Busrundreise die wichtigsten Highlights Australiens auf komfortable Weise. Als besonderes Erlebnis wartet Tasmanien auf Sie - mit wunderschöner Landschaft, spannender Geschichte und dem Tasmanischen Teufel.



1. - 3. Tag: Deutschland - Sydney

Mit dem Flug nach Australien beginnt Ihre erlebnisreiche Reise.

4. Tag: Sydney

Nehmen Sie Platz im komfortablen Reisebus und lassen Sie sich zu den schönsten Stellen der multikulturellen Metropole am Meer chaufieren. Mittags erwartet Sie ein Schiff zu einer Rundfahrt durch den riesigen Naturhafen, Lunch an Bord inklusive. Anschließend Zeit zur freien Verfügung.

5. Tag: Sydney - Hobart

Transfer zum Flughafen und Flug von Sydney nach Hobart. Gleich nach der Ankunft lernen Sie die Hauptstadt Tasmaniens bei einer Busrundfahrt kennen. Unterwegs halten wir an historisch bedeutsamen Plätzen: am Salamanca Place und im Viertel Battery Point. Genießen Sie das wunderschöne Panorama auf dem knapp 1300m hohen Mount Wellington, bevor es zu Ihrem Hotel geht.

6. Tag: Hobart - Port Arthur - Hobart

Der Ausflug an die Ostküste der Insel macht mit den rauen, kolonialen Anfängen Australiens bekannt, als der Kontinent dem britischen Empire als berüchtigte Sträflingskolonie diente. Besonders gefährliche Kriminelle brachte man damals nach Tasmanien und Port Arthur wurde zum grausamen Häftlingslager. Bei einer Führung und einer Hafenrundfahrt wird die düstere Vergangenheit dieses Ortes wieder lebendig. Für das Mittagessen haben wir als Kontrast einen friedvollen, idyllischen Platz gewählt: eine wunderschön gelegene Lavendel-Farm. Anschließend fährt der Bus Sie zurück nach Hobart.

7. Tag: Hobart -

Cradle Mountain - Lake St. Clair National Park
Wir lassen Hobart hinter uns und dringen durch das Inselinnere in den Nordwesten vor. In Brighton statten wir dem Bonorong Wildlife Sanctuary einen Besuch ab und erblicken unter all den exotischen Tieren sogar einen Tasmanischen Teufel. Bei der Weiterfahrt können Sie beobachten, wie dramatisch sich das Landschaftsbild ändert: Es wird gebirgiger, schroffer, fast menschenleer - und schon ist im zentralen Hochland das Wanderparadies des Cradle Mountain-Lake St. Clair National Park erreicht.

8. Tag: Cradle Mountain -

Lake St. Clair National Park - Launceston
Nach dem Frühstück erkunden wir auf einer Wanderung um den Gletschersee Dove Lake den Cradle Mountain Nationalpark. Sie haben die Gelegenheit in den wundervollen kleinen Buchten und alpinen Waldabschnitten des Nationalparks die endemische Flora und Fauna zu erkunden. Anschließend geht es nach Launceston; dort angekommen entdecken wir die malerische Cataract Schlucht.

9. Tag: Launceston - Melbourne

Nach dem Frühstück fahren wir Sie zum Flughafen von Launceston, wo Ihr Flugzeug nach Melbourne abhebt. In Melbourne ist der Transfer zum Hotel arrangiert.

10. Tag: Melbourne

Am Vormittag bekommen Sie bei einer Stadtrundfahrt historische Sehenswürdigkeiten zu sehen: die neugotische St. Patrick's Cathedral, Fitzroy Gardens und das schöne Parlament des Bundesstaates Victoria. Der Nachmittag steht zur freien Verfügung. Wer sich dem optional angebotenen Ausflug nach Philipp Island anschließt, erlebt dort die berühmte Penguin Parade.

11. Tag: Melbourne - Great Ocean Road - Mount Gambier

Sie verlassen Melbourne Richtung Westen. Heute ist der Weg das Ziel: 20 km hinter der Hafenstadt Geelong beginnt eine der schönsten Küstenstraßen der Welt, die Great Ocean Road. Sie passieren idyllische Küstenorte und schöne Sandstrände. Im markantesten Abschnitt bieten sich von schwindelerregend hoher Steilküste atemberaubende Ausblicke auf die (noch) der Brandung trotztenden „12 Apostel“ und in die gurgelnde „Loch Ard Gorge“. In dem charmanten Fischerort Port Fairy endet die Great Ocean Road. Wir fahren weiter nach Mount Gambier, unserem Tagesziel.

→

Reisennummer 1200343

Deutschsprachige Reiseleitung



ab 10.990€ pro Person

Für weitere Informationen und Preise bitte den QR-Code mit der Kamera-App scannen und den Link anklicken.

Garantierte Reisetermine 28.02., 21.03., 04.10. und 01.11.2025 / 28.02., 14.03. und 28.03.2026

Maximale Teilnehmerzahl 26 Personen

Eingeschlossene Leistungen Flugreise mit renommierter Fluggesellschaft von Deutschland nach Melbourne und zurück ab Sydney in der Economy Class, Inlandsflug von Sydney nach Hobart, Inlandsflug von Launceston nach Melbourne, Inlandsflug von Adelaide nach Alice Springs, Inlandsflug von Uluru (Ayers Rock) nach Cairns; Gruppenreise (20 Tage Highlights mit Tasmanien); Erfahrene, Deutsch sprechende TERRA NOVA Reiseleitung (bei Gruppen bis 16 Personen ist der Reiseleiter gleichzeitig Fahrer des Fahrzeuges bzw. es werden örtliche Deutsch sprechende Reiseleiter eingesetzt). Reiseleiterwechsel während der Tour möglich; Alle Besichtigungen und Eintrittsgelder laut Programm; Alle Nationalparkgebühren; Übernachtung in Hotels der 3- und 4-Sterne-Kategorie (Hotelklassifizierung entsprechend dem AAA-Rating bzw. hoteleigene Klassifizierung); Transport in modernen, klimatisierten Reisebussen mit englischsprachigem Busfahrer (bei weniger als 16 Personen auch Transport in kleineren Fahrzeugen möglich); Gepäcktransport (maximal 20 Kilo pro Person); Mahlzeiten laut Tourausschreibung: 19x amerikanisches Frühstück / Frühstücksbuffet, 4x Mittagessen, 4x Abendessen; Steuern auf die in Deutschland erbrachten Leistungen; Iwanowski's Reiseführer; Dokumententasche; etc..

Hinweis Programmänderungen vorbehalten! Änderung der Gruppenzusammensetzung und Wechsel der Reiseleitung während der Rundreise möglich!

12. Tag: Mount Gambier - Kangaroo Island

Die küstenferne Stadt Mount Gambier ist an den Hängen eines erloschenen Vulkans erbaut, dessen Krater heute ein malerischer Seefüll: Alljährlich im November wechselt der Blue Lake seine Farbe von einem blassen Grau in ein tiefes Blau. Über die landschaftlich reizvolle Fleurieu-Halbinsel fahren wir dann nach Cape Jervis. Dort steigen Sie um auf die Fähre zum 13 km entfernten Kangaroo Island, wo Sie auch die Nacht verbringen.

13. Tag: Kangaroo Island - Adelaide

Die Insel gilt als „Zoo ohne Zäune“, ein Paradies für Naturfreunde, das dank der isolierten Lage vielfältige Begegnungen mit freilebenden Tieren in herrlicher Landschaft erlaubt. Sie bekommen verspielte Seelöwen an der Seal Bay aus nächster Nähe zu sehen und können im Hanson Bay Wildlife Sanctuary niedliche Koalas in den Eukalyptusbäumen beobachten. Doch seien Sie ebenso gespannt auf die sagenhaften Felsformationen im Flinders Chase National Park. Gegen Abend gelangen Sie mit der Fähre wieder zurück ans Festland. Ihr Reisebus nimmt Kurs auf das Tagesziel Adelaide, lebenslustige Hauptstadt von South Australia.

14. Tag: Adelaide

Die sogenannte „Festival City“ wird Sie prompt in ihren Bann ziehen. Denn die lässige Lebensart der Einwohner hier, die gerne feiern, guten Wein und gutes Essen zu schätzen wissen, ist einfach ansteckend. Spazieren Sie durch den Botanischen Garten oder fahren Sie mit der historischen Straßenbahn in das hübsche Seebad Glenelg. Optional können Sie an Ausflügen in die stadtnahen Weinbaugebiete von McLaren Vale und Barossa Valley teilnehmen.

15. Tag: Adelaide - Alice Springs

Transfer zum Flughafen und Flug von Adelaide nach Alice Springs. Nach der Ankunft nehmen wir uns erst einmal die Zeit, Alice Springs zu erkunden. Ein Besuch beim Royal Flying Doctor Service gehört hier zum Pflichtprogramm. Mit der abenteuerlichen Historie der Outback-Stadt macht dann die alte Telegrafstation vertraut. Es folgt der Besuch des einzigartigen „Desert Park“. In den Freigehegen, die typisch australische Landschaften widerspiegeln, kann man hier viele endemische Tier- und Vogelarten beobachten.

16. Tag: Alice Springs - Kings Canyon

Die Fahrt durch die Weite des Roten Zentrums bietet unvergessliche Ansichten der fast menschenleeren Wildnis. Im Watarrka National Park wartet eine betörende Wüstenschönheit auf Sie: die im Abendlicht leuchtend rote Felskulisse des Kings Canyon imponiert mit um die 100m hohen, zerklüfteten Steilwänden. Wo Wurzeln noch Wasser finden, begrünt überraschend üppige Vegetation die grandiose Szenerie. Auf einer Kurzwanderung (ca. 45 min) am Canyongrund bekommen Sie einen ersten Eindruck und können entscheiden, ob Sie für eine längere Rundwanderung am nächsten Morgen gerüstet sind.

17. Tag: Kings Canyon - Uluru (Ayers Rock)

Am frühen Morgen können Sie zu einer anspruchsvollen Wanderung auf das Felsplateau oberhalb des Kings Canyon aufbrechen (ca. 3 Std., Trittsicherheit erforderlich). Herrliche Ausblicke entschädigen für die Anstrengung im Wüstenklima. Danach fahren wir weiter zum Uluru. Den mystischen Monolithen umrunden wir im angenehm klimatisierten Reisebus, doch Sie können unterwegs auch kurze Spaziergänge zu sehenswerten Stellen am Fuß des Berges unternehmen. Der Tag endet stimmungsvoll an einem Aussichtspunkt: mit einem Glas Sekt bei Sonnenuntergang, wenn das Farbenspiel des Felsens in wechselnden Rottönen schwelgt.

18. Tag: Uluru (Ayers Rock) - Cairns

Unser Reisebus startet heute bereits im Dunkeln den Motor, denn wir wollen uns den spektakulären Sonnenaufgang am Uluru nicht entgehen lassen. Im Kulturzentrum der Aborigines erfahren Sie, welche spirituelle Relevanz der Uluru für die Ureinwohner hat. Wir fahren auch zu den knapp 60 km entfernten Kata Tjuta (The Olgas). Bei einem Spaziergang kommen Sie der kuppelförmigen Felsformation nah. Zeit für den Transfer zum Flughafen und Abflug nach Cairns. Dort ist ein Transfer zu Ihrem Hotel arrangiert.

19. Tag: Cairns - Great Barrier Reef

Heute dürfen Sie auf die faszinierende Wunderwelt des Great Barrier Reef gespannt sein. Der Tagesausflug mit einem flotten Ausflugsschiff bringt Sie weit hinaus zum Outer Reef, wo farbenfrohe Korallenbänke einer aufregenden Meeresfauna als Lebensraum dienen. Sie können die märchenhafte Unterwasserwelt hautnah erleben: beim Schwimmen, Schnorcheln oder Tauchen.

20. Tag: Cairns - Kuranda

Bei dem heutigen Tagesausflug fahren Sie mit einer historischen Eisenbahn durch den Regenwald hinauf zu den Atherton Tablelands. Endstation ist das urige Dschungel-Dorf Kuranda, wo Sie die Geschichte, Mythologie und traditionelle Lebensweise der Ureinwohner in der Region kennenlernen. Nachmittags steigen Sie in eine Gondel der längsten Seilbahn auf der südlichen Erdhalbkugel. Durchatmen und abheben! Bereits während des Transfers zurück zum Hotel werden Sie gerne an diesen erfüllenden Tag zurückdenken.

21. Tag: Cairns

Ein Tag zur freien Verfügung. Optional können Sie zum Beispiel einen Ausflug in den uralten Regenwald des Daintree Nationalparks nördlich von Port Douglas unternehmen. Oder Sie erkunden die lebhaft tropische Cairns auf eigene Faust oder faulenzten nach den erlebnisreichen Eindrücken einfach am Hotelpool.

22. Tag: Cairns

Nach dem Frühstück endet diese erlebnisreiche Rundreise durch Australien. Flughafentransfers werden gegen Aufpreis arrangiert.

23. Tag: Ankunft Deutschland

23 Tage ab/bis Deutschland

Terra Australis mit Ostküste

Metropolen, Natur & Tierwelt – neben den schönsten Highlights Australiens erleben Sie während dieser Rundreise auch eine Fahrt mit dem berühmten Ghan-Zug von Alice Springs nach Darwin. Ein Erlebnis der ganz besonderen Art!

1. - 3. Tag: Deutschland - Sydney

Mit dem Flug nach Australien beginnt Ihre erlebnisreiche Reise.

4. Tag: Sydney

Nehmen Sie Platz im komfortablen Reisebus und lassen sich zu den schönsten Stellen der multikulturellen Metropole am Meer chauffieren. Mittags erwartet Sie ein Schiff zu einer Rundfahrt durch den riesigen Naturhafen, Lunch an Bord inklusive. Und wozu haben Sie anschließend Lust? Wir bringen Sie gerne zurück zum Hotel oder Sie brechen auf eigene Faust zu einem Stadtbummel auf.

5. Tag: Sydney - Melbourne

Transfer zum Flughafen und Flug von Sydney nach Melbourne. Nach der Ankunft Transfer zum Hotel.

6. Tag: Melbourne

Am Vormittag bekommen Sie bei einer Stadtrundfahrt historische Sehenswürdigkeiten zu sehen: die neugotische St. Patrick's Cathedral, Fitzroy Gardens und das schöne Parlament des Bundesstaates Victoria. Der Nachmittag steht zur freien Verfügung. Wer sich dem optionalen Ausflug nach Philipp Island anschließt, erlebt dort die berühmte Penguin Parade.

7. Tag: Melbourne - Great Ocean Road - Mount Gambier

Sie verlassen Melbourne Richtung Westen. Heute ist der Weg das Ziel: 20 km hinter der Hafencity Geelong beginnt eine der schönsten Küstenstraßen der Welt, die Great Ocean Road. Sie passieren idyllische Küstenorte und schöne Sandstrände. Im markantesten Abschnitt bieten sich von schwindelerregender Steilküste atemberaubende Ausblicke auf die (noch) der Brandung trotztenden „12 Apostel“ und in die gurgelnde „Loch Ard Gorge“. In dem charmanten Fischerort Port Fairy endet die Great Ocean Road. Wir fahren weiter nach Mount Gambier, unserem Tagesziel.

8. Tag: Mount Gambier - Kangaroo Island

Die küstenferne Stadt Mount Gambier ist an den Hängen eines erloschenen Vulkans erbaut, den Krater füllt heute ein malerischer See: Alljährlich im November wechselt der Blue Lake seine Farbe von einem blassen Grau in ein tiefes Blau. Über die landschaftlich reizvolle Fleurieu-Halbinsel fahren wir dann nach Cape Jervis. Dort steigen Sie um auf die Fähre zur 13 km entfernten Kangaroo Island, wo Sie auch über Nacht bleiben.

9. Tag: Kangaroo Island - Adelaide

Die Insel gilt als „Zoo ohne Zäune“, ein Paradies für Naturfreunde, das dank der isolierten Lage vielfältige Begegnungen mit freilebenden Tieren in herrlicher Landschaft erlaubt. Gegen Abend gelangen Sie mit der Fähre wieder zurück ans Festland. Ihr Reisebus nimmt Kurs auf das Tagesziel Adelaide, lebenslustige Hauptstadt von South Australia.

10. Tag: Adelaide

Die sogenannte „Festival City“ wird Sie prompt in Ihren Bann ziehen. Dieser Tag gehört ganz Ihnen. Spazieren Sie durch den Botanischen Garten oder fahren Sie mit der historischen Straßenbahn in das hübsche Seebad Glenelg. Interessante Museen warten ebenso auf Ihren Besuch wie das sehr informative National Wine Centre of Australia. Optional können Sie an Ausflügen in die stadtnahen Weinbaugebiete von McLaren Vale und dem Barossa Valley teilnehmen.

11. Tag: Adelaide - Alice Springs

Transfer zum Flughafen und Flug von Adelaide nach Alice Springs. Nach der Ankunft in Alice Springs, das sich im dünn besiedelten Red Centre allerhand Pioniergeist bewahrt hat, schauen wir beim Royal Flying Doctor Service vorbei. Der Rest des Tages steht zur freien Verfügung, um das Stadtzentrum, das nur wenige Gehminuten vom Hotel entfernt ist, auf eigene Faust zu erkunden.

12. Tag: Alice Springs - Kings Canyon

Die Fahrt durch die Weite des Roten Zentrums bietet unvergessliche Ansichten der fast menschenleeren Wildnis. Im Watarrka National Park wartet eine betörende Wüstenschönheit auf Sie: die im Abendlicht leuchtend rote Felskulisse des Kings Canyon imponiert mit um die 100m hohen, zerklüfteten Steilwänden. Auf einer Kurzwanderroute (ca. 45 min) am Canyongrund bekommen Sie einen ersten Eindruck und können entscheiden, ob Sie am nächsten Morgen für eine längere Rundwanderung gerüstet sind.
→



Reisennummer 1200492

Individuell veränderbar



ab 11.599€ pro Person

Für weitere Informationen und Preise bitte den QR-Code mit der Kamera-App scannen und den Link anklicken.

| | |
|---------------------------------|--|
| Garantierte Reisetermine | 08.10., 29.10. und 05.11.2025 / 04.03., 18.03. und 01.04.2026 |
| Weitere Reisetermine | 27.09. und 15.10.2025 / 11.03. und 25.03.2026 |

Maximale Teilnehmerzahl 26 Personen

Eingeschlossene Leistungen Flugreise mit renommiertem Fluggesellschaft von Deutschland nach Sydney und zurück ab Cairns in der Economy Class; Inlandsflug von Sydney nach Melbourne, Inlandsflug von Adelaide nach Alice Springs, Inlandsflug von Darwin nach Cairns; Gruppenreise (20 Tage Terra Australis mit Ostküste): Erfahrene, Deutsch sprechende TERRA NOVA Reiseleitung (bei Gruppen bis 16 Personen ist der Reiseleiter gleichzeitig Fahrer des Fahrzeuges bzw. es werden örtliche Deutsch sprechende Reiseleiter eingesetzt), Reiseleiterwechsel während der Tour möglich, Alle Besichtigungen und Eintrittsgelder laut Programm, Alle Nationalparkgebühren; Übernachtung in Hotels der 3- und 4-Sterne-Kategorie (Hotelklassifizierung entsprechend dem AAA-Rating bzw. hoteleigene Klassifizierung); Transport in modernen, klimatisierten Reisebussen mit englischsprachigem Busfahrer (bei weniger als 16 Personen auch Transport in kleineren Fahrzeugen möglich); Eine Übernachtung im GHAN-Zug, Schlafwagen (Doppelkabinen mit eigener Dusche/WC, Einzelkabinen haben Dusche/WC am Ende des Wagens). Ab 2025: Die Wagons der Doppel- und Einzelkabinen, sowie die jeweiligen Lounges und Restaurants, sind voneinander getrennt. Daher können die Gäste der jeweiligen Kabinenkategorien sich nicht im Zug treffen. Gepäcktransport (maximal 20 Kilo pro Person); Mahlzeiten laut Tourausschreibung: 19x amerikanisches Frühstück / Frühstücksbuffet, 4x Mittagessen, 5x Abendessen; Steuern auf die in Deutschland erbrachten Leistungen; Iwanowski's Reiseführer; Dokumententasche; etc..

Hinweis Programmänderungen vorbehalten! Änderung der Gruppenzusammensetzung und Wechsel der Reiseleitung während der Rundreise möglich!



13. Tag: Kings Canyon - Uluru (Ayers Rock)

Am frühen Morgen können Sie zu einer anspruchsvollen Wanderung auf das Felsplateau oberhalb des Kings Canyon aufbrechen (ca. 3 Std., Trittsicherheit erforderlich). Danach fahren wir weiter zum Uluru. Den mystischen Monolithen umrunden wir im angenehmen klimatisierten Reisebus, doch Sie können unterwegs auch kurze Spaziergänge zu sehenswerten Stellen am Fuß des Berges unternehmen. Der Tag endet stimmungsvoll an einem Aussichtspunkt: mit einem Glas Sekt bei Sonnenuntergang, wenn das Farbenspiel des Felsens in wechselnden Rottönen schwelgt.

14. Tag: Uluru (Ayers Rock) - Alice Springs

Unser Reisebus startet heute bereits im Dunkeln den Motor, denn wir wollen uns den großartigen Sonnenaufgang am Uluru nicht entgehen lassen. Nach dem Frühstück fahren wir zu den ca. 60 km entfernten Kata Tjuta (The Olgas). Der imposanten kuppelförmigen Felsformation kommen Sie bei einer Kurzwanderung näher. Anschließend fahren wir zurück nach Alice Springs, wo wir am späten Nachmittag ankommen.

15. Tag: Alice Springs -**West MacDonell NP - Ghan**

Morgens besuchen wir den einzigartigen Alice Springs Desert Park, wo Freigehege mit endemischer Fauna und Flora die Landschaften des Roten Zentrums wiedergeben. In abgedunkelten Gehegen können Sie selbst nachtaktive Echsen, Schlangen oder Beuteltiere beobachten, die man in freier Natur kaum zu Gesicht bekommt. Anschließend machen wir einen Abstecher in das Bergland des West MacDonnell National Parks. Und schon heißt es an der Railway Station von Alice „Bitte einsteigen!“ - in den legendären Ghan. Der transkontinentale Fernzug verwöhnt Sie auf dem Weg nach Norden mit dem „Gold Service“, die Abteile mit bequemen Sitzbänken werden für die Nacht zum behaglichen Schlafwagen umgerüstet.

16. Tag: Ghan - Katherine - Darwin

Der heutige Reisetag beginnt mit einem gemütlichen Frühstück im Zug, während draußen morgendliche Outback-Szenen vorbeiziehen und Sie vielleicht das ein oder andere Känguru davon hüpfen sehen. Halt ist in Katherine, hier gelangen Sie mit dem Bus in den Nitmiluk National Park, um eine spektakuläre Bootsfahrt durch die wild zerklüftete Nitmiluk Gorge zu unternehmen. Nach der Rückkehr fährt der Zug weiter nach Darwin, unterwegs wird Ihnen ein leckeres Mittagessen serviert. Die exotische Tropenstadt Darwin erreichen Sie gegen Abend.

17. Tag: Darwin - Kakadu National Park

Morgens machen wir eine kleine Stadtrundfahrt vorbei an den Hauptsehenswürdigkeiten der charmanten Hauptstadt des Northern Territory. Danach fahren wir in den weltberühmten Kakadu National Park. Er ist nicht nur das größte Naturschutzgebiet Australiens, sondern mit erstaunlichen Felsmalereien der Ureinwohner auch von enormer kultureller Bedeutung, ein UNESCO-Welterbe. Deshalb halten wir am Nourlangie Rock, wo Aborigines bereits vor 20.000 Jahren Spuren hinterlassen haben.

18. Tag: Kakadu National Park - Darwin

Bei einer lauschigen Bootsfahrt auf der wild-romantischen Yellow Waters Lagoon erleben Sie das Wunder des neuen Tages: Farbenfrohe Papageien, Pfeifmilane und andere exotische Vögel werden Sie willkommen heißen - womöglich auch das ein oder andere Salzwasserkrokodil. Danach besuchen Sie ein weiteres Highlight im Nationalpark: Den Ubirr Rock. Auch hier sehen Sie alte Felsmalereien und werden zudem noch mit einem grandiosen Ausblick belohnt.

19. Tag: Darwin - Cairns

Transfer zum Flughafen und Flug von Darwin nach Cairns. Nach der Ankunft Transfer zum Hotel in der lebhaften Tropen-Stadt Cairns.

20. Tag: Cairns - Great Barrier Reef


Heute dürfen Sie auf die faszinierende Wunderwelt des Great Barrier Reef gespannt sein. Der Tagesausflug mit einem flotten Ausflugsschiff bringt Sie weit hinaus zum Outer Reef, wo farbenfrohe Korallenbänke einer aufregenden Meeresfauna als Lebensraum dienen. Sie können die märchenhafte Unterwasserwelt hautnah erleben: beim Schwimmen, Schnorcheln oder Tauchen.

21. Tag: Cairns - Kuranda

Bei dem heutigen Tagesausflug fahren Sie mit einer historischen Eisenbahn durch den Regenwald hinauf zu den Atherton Tablelands. Ein ganz besonderer Trip mit weiten Ausblicken auf die malerische Pazifikküste am Great Barrier Reef. Endstation ist das urige Dschungel-Dorf Kuranda, wo Sie die Geschichte, Mythologie und traditionelle Lebensweise der Ureinwohner in der Region kennenlernen. Nachmittags steigen Sie in eine Gondel und fahren mit der längsten Seilbahn auf der südlichen Erdhalbkugel.

22. Tag: Cairns - Deutschland

Nach dem Frühstück endet diese erlebnisreiche Rundreise durch Australien. Flughafentransfers werden gegen Aufpreis arrangiert.

23. Tag: Ankunft Deutschland

17 Tage ab/bis Deutschland

Australien entdecken

Erleben Sie eine unvergessliche Busrundreise, die Sie zu den atemberaubendsten Highlights des Landes führt! Entdecken Sie den majestätischen Uluru-Felsen, das farbenfrohe Great Barrier Reef und die lebendige Kultur von Sydney und Melbourne.



1.-3. Tag: Deutschland - Melbourne

Heute beginnt Ihre erlebnisreiche Reise nach Down Under.

4. Tag: Melbourne

Am Vormittag unternehmen Sie eine interessante Stadtrundfahrt durch Melbourne. Der Nachmittag steht Ihnen dann zur freien Verfügung.

5. Tag: Great Ocean Road

Fahrt über Geelong zur Great Ocean Road, eine der spektakulärsten Küstenstraßen der Welt. Hier erwarten Sie bizarre Felsformationen, wie z.B. die „Zwölf Apostel“, Loch Ard Gorge oder die Überreste der „London Bridge“. Die Rückfahrt nach Melbourne erfolgt landeinwärts.

6. Tag: Melbourne - Sydney

Nach einem entspannten Tagesbeginn werden Sie zu Ihrem Weiterflug nach Sydney zum Flughafen gebracht.

7. Tag: Sydney

Die ausführliche Besichtigung der Olympiastadt 2000 führt Sie u.a. zum Bondi Beach, einem der legendären Strände Sydneys. Erleben Sie heute außerdem eine Bootsfahrt inklusive Mittagessen sowie eine Führung durch das berühmte Opernhaus!

8. Tag: Blue Mountains

Ganztägiger Ausflug in das auf einem Sandsteinplateau gelegene Naturschutzgebiet der Blue Mountains nordwestlich von Sydney. Zurück in Sydney verbringen Sie einen freien Abend.

9. Tag: Sydney - Alice Springs

Heute Morgen werden Sie zu Ihrem Weiterflug nach Zentralaustralien zum Flughafen gebracht. Nach Ankunft in Alice Springs und einer Orientierungstour in der legendären Outback-Stadt, besuchen Sie später das Museum des legendären „Fliegenden Ärztedienstes“. Schließlich erwartet Sie ein sowohl interessanter wie unterhaltsamer Abend im ökologisch betriebenen Earth Sanctuary der Falzon-Familie.

10. Tag: Alice Springs - West MacDonnell Ranges

Heute Morgen erkunden Sie die beeindruckende Schluchtenlandschaft in den West MacDonnell Ranges. Nach dem Mittagessen steht der preisgekrönte Alice Springs Desert Park auf dem Programm. Der Abend steht Ihnen in Alice Springs dann zur freien Verfügung.

11. Tag: Alice Springs - Uluru (Ayers Rock)

Heute Morgen reisen Sie durch die rotbraune Steppenlandschaft zum Ayers Rock Resort. Später können Sie Yulara mit seinen Cafés, Läden und Kunstgalerien erkunden, bevor Sie den Sonnenuntergang am Uluru bewundern. Inklusive: ein exklusives Gourmet-Barbecue am gedeckten Tisch am Fuße von Uluru.

12. Tag: Uluru (Ayers Rock) - Kata Tjuta-Nationalpark

Heute erkunden Sie die Basis von Uluru mit Wasserlöchern und Grotten mit uralten Felsmalereien, sowie im Anschluss das Kulturzentrum des Nationalparks. Nachmittags steht ein Ausflug zur nahe gelegenen Felsformation von Kata Tjuta (Olgas) auf dem Programm.

13. Tag: Uluru (Ayers Rock) - Cairns

Nach dem Frühstück werden Sie zu Ihrem Weiterflug an die nördliche Queensland-Küste zum Flughafen gebracht. Im tropischen Cairns angekommen steht Ihnen nach einer kurzen Orientierungstour der weitere Tag zur freien Verfügung.

14. Tag: Great Barrier Reef

Eine ganztägige Kreuzfahrt führt Sie zum Moore Reef am äußeren Rand des Great Barrier Reefs, dem größten Korallenriff der Welt. Zurück in Cairns erwartet Sie ein gemeinsames Abendessen an der Uferpromenade.

15. Tag: Cairns

Verbringen Sie heute einen freien Tag im tropischen Cairns nach Lust und Laune. Nehmen Sie gerne an einem der optional angebotenen Ausflüge teil.

16. Tag: Cairns - Deutschland

Die Rundreise endet nach dem Frühstück. Freie Zeit bis zu Ihrem Flughafentransfer.

17. Tag: Ankunft Deutschland

Reisennummer 987165

Deutschsprachige Reiseleitung



ab 8.999€ pro Person

Für weitere Informationen und Preise bitte den QR-Code mit der Kamera-App scannen und den Link anklicken.

Reisetermine 11.02., 04.03, 25.03., 01.05., 17.07., 14.08., 11.09., 09.10., 06.11. und 04.12.2025 / 29.01., 25.02. und 26.03.2026

Maximale Teilnehmerzahl 25 Personen

Eingeschlossene Leistungen Flugreise mit renommierter Fluggesellschaft von Deutschland nach Melbourne und zurück ab Cairns in der Economy Class; Rundreise laut Programm im modernen Busreisekomfort; Individuelle Flughafen-Transfers bei Ankunft in Melbourne / Abreise in Cairns; Inlandsflüge inklusive Flughafentransfers; Durchgehend Deutsch sprechende Reiseleitung von Melbourne bis Cairns; Erfahrene, Englisch sprechende Reisebus-Chauffeure; Zimmer mit Bad oder Dusche/ WC in ausgewählten Mittelklassehotels; Hochwertige Mahlzeiten: 13 x Frühstück, 3 x Mittagessen, 5 x Abendessen; Gepäckservice in den Hotels; Alle Eintrittsgelder & Nationalparkgebühren; Freigepäck: 23 kg; Steuern auf die in Deutschland erbrachten Leistungen; Iwanowski's Reiseführer; Dokumententasche; etc..

Hinweis Programmänderungen vorbehalten! Änderung der Gruppenzusammensetzung und Wechsel der Reiseleitung während der Rundreise möglich!

20 Tage ab/bis Deutschland

Discover Australia

Erleben Sie die schönsten Seiten Australiens ganz bequem im Reisebus mit einer kleinen Reisegruppe! Metropolen, ruhige Nationalparks, Geschichte, Flora und Fauna – auf dieser Reise entdecken Sie die grandiose Vielfalt Australiens.



1.-3. Tag: Deutschland - Perth

Heute beginnt Ihre erlebnisreiche Reise nach Down Under.

4. Tag: Perth - Fremantle

Nach einer Stadtrundfahrt fahren wir nach Fremantle. Dort entdecken Sie das Shipwrecks Museum und unternehmen anschließend eine Bootsfahrt.

5. Tag: Nambung National Park/Pinnacles

Bei unserem Tagesausflug Richtung Norden besuchen wir den Yanchep National Park und fahren anschließend zum Nambung National Park.

6. Tag: Perth - Melbourne

Flug von Perth nach Melbourne. Nach der Ankunft Transfer zum Hotel.

7. Tag: Melbourne

Am Vormittag bekommen Sie bei einer Stadtrundfahrt historische Sehenswürdigkeiten zu sehen. Der Nachmittag steht zur freien Verfügung.

8. Tag: Melbourne - Great Ocean Road

Sie verlassen Melbourne Richtung Westen und fahren auf einer der schönsten Küstenstraßen der Welt, der Great Ocean Road. Gegen Abend sind wir zurück in Melbourne.

9. Tag: Melbourne - Sydney

Transfer zum Flughafen und Flug von Melbourne nach Sydney. Nach der Ankunft Transfer zum Hotel.

10. Tag: Sydney

Nach einer Stadtrundfahrt am Vormittag erleben Sie eine Rundfahrt durch den riesigen Naturhafen, Lunch an Bord ist inklusive.

11. Tag: Blue Mountains Tagestour

Heute unternehmen Sie einen Tagesausflug zu den schönsten und spannendsten Orten in dem einzigartigen UNESCO-Weltnaturerbe.

12. Tag: Sydney - Alice Springs

Flug nach Alice Springs. Wir besuchen den Royal Flying Doctor Service, die alte Telegrafestation und den einzigartigen „Desert Park“.

13. Tag: Alice Springs - Kings Canyon

Weiterfahrt zum Kings Canyon. Auf einer Kurzwanderung (ca. 45 min) am Canyongrund bekommen Sie einen ersten Eindruck.

14. Tag: Kings Canyon - Uluru (Ayers Rock)

Am frühen Morgen können Sie zu einer anspruchsvollen Wanderung auf das Felsplateau oberhalb des Kings Canyon aufbrechen (ca. 3 Std., Trittsicherheit erforderlich). Danach Weiterfahrt zum Uluru.

15. Tag: Uluru (Ayers Rock) - Cairns

Nach dem spektakulären Sonnenaufgang am Uluru besuchen wir das Kulturzentrum der Aborigines. Danach Weiterfahrt zu den Kata Tjuta (The Olgas). Anschließend Flug nach Cairns.

16. Tag: Cairns

Ein Tag zur freien Verfügung.

17. Tag: Cairns - Great Barrier Reef

Heute dürfen Sie auf die faszinierende Wunderwelt des Great Barrier Reef gespannt sein. Wir unternehmen einen Tagesausflug mit einem Ausflugsboot zum Outer Reef.

18. Tag: Cairns - Kuranda

Bei dem heutigen Tagesausflug fahren Sie mit einer historischen Eisenbahn durch den Regenwald hinauf zum urigen Dschungel-Dorf Kuranda.

19. Tag: Cairns

Nach dem Frühstück endet diese erlebnisreiche Rundreise durch Australien.

20. Tag: Ankunft Deutschland

Reisennummer 985091

Individuell veränderbar



ab 9.350€ pro Person

Für weitere Informationen und Preise bitte den QR-Code mit der Kamera-App scannen und den Link anklicken.

Garantierte Reisetermine 21.01., 04.03., 18.03., 25.03., 26.09., 07.10., 28.10., 04.11. und 18.11.2025 / 17.02., 03.03., 17.03. und 31.03.2026

Weitere Reisetermine 01.04., 12.08. und 14.10.2025 / 27.01., 24.02., 10.03. und 24.03.2026

Maximale Teilnehmerzahl 14 Personen

Eingeschlossene Leistungen Flugreise mit renommierter Fluggesellschaft von Deutschland nach Perth und zurück ab Cairns in der Economy Class; Inlandsflug von Perth nach Melbourne in der Economy Class, Inlandsflug von Melbourne nach Sydney in der Economy Class, Inlandsflug von Sydney nach Alice Springs in der Economy Class, Inlandsflug von Ayers Rock nach Cairns in der Economy Class; Gruppenreise (17 Tage Discover): Erfahrene, örtliche, Deutsch sprechende TERRA NOVA Reiseleitung in Perth, Melbourne, Sydney, dem roten Zentrum und Cairns (der Reiseleiter ist gleichzeitig Fahrer des Fahrzeuges), die auf das jeweilige Gebiet spezialisiert sind; Alle Besichtigungen und Eintrittsgelder laut Programm; Alle Nationalparkgebühren; Übernachtung in Hotels der 3- und 4-Sterne-Kategorie [Hotelklassifizierung entsprechend dem AAA-Rating bzw. hoteleigene Klassifizierung]; Transport in modernen, klimatisierten Kleinbussen; Gepäcktransport (maximal 20 Kilo pro Person); Mahlzeiten laut Tourausschreibung: 16 x amerikanisches Frühstück/ Frühstücksbuffet, 3 x Mittagessen, 2 x Abendessen; Steuern auf die in Deutschland erbrachten Leistungen; Iwanowski's Reiseführer; Dokumententasche; etc..

Hinweis Programmänderungen vorbehalten! Änderung der Gruppenzusammensetzung und Wechsel der Reiseleitung während der Rundreise möglich!





26 Tage ab/bis Deutschland

Klassische Neuseeland Rundreise

Eine intensive Busreise durch Neuseeland ist die perfekte Möglichkeit, dieses Paradies am anderen Ende der Welt zu erkunden und die atemberaubende Vielfalt dieses Landes zu erleben.

1.-3. Tag: Deutschland - Auckland

Mit dem Flug nach Auckland beginnt Ihre Reise in das einzigartige Neuseeland.

4. Tag: Auckland - Bay of Islands

Die Fahrt auf dem State Highway 1 führt zur subtropischen Bay of Islands. Am Nachmittag gehen Sie an Bord eines Ausflugschiffs durch das bezaubernde Insellabyrinth der Bay of Islands. Am Cape Brett zieht ein felsiges Eiland mit dem berühmten „Hole in the Rock“ alle Blicke auf sich. Dann legt das Boot an der Urupukapuka Insel an: spazieren Sie an der weißsandigen Otehei Bay oder auf einen naheliegenden Hügel mit einem fantastischen Rundblick auf die Bay of Islands.

5. Tag: Bay of Islands

Dieser Tag steht zur freien Verfügung. Wer bis zur aufregenden Nordspitze Neuseelands vorstoßen will, sollte sich heute einem ganztägigen Busausflug zum Cape Reinga anschließen.

6. Tag: Bay of Islands - Auckland

Von der Bay of Islands fahren Sie an die Westküste, zur verträumten Bucht von Hokianga. Auckland erreichen Sie am späten Nachmittag: Die größte Metropole des Landes liegt wunderschön an der natürlichen Hafengebucht und ist auf 53 Vulkankegeln erbaut.

7. Tag: Auckland - Coromandel-Halbinsel - Rotorua

Der Bus verlässt Auckland in Richtung Süden, um Kurs auf die Coromandel Peninsula zu nehmen: Die Halbinsel ist ein kleines Naturparadies mit schroffen Felsmassiven im Inneren und weichen Sandstränden drum herum. Die Route folgt dann dem Küstenverlauf weiter nach Süden. Sobald der ca. 80 km² große Lake Rotorua ins Blickfeld gerät, ist das „heiße Herz“ der Nordinsel erreicht: Aufregende Thermalgebiete umgeben den See, der aus der Caldera eines Vulkans entstanden ist.

8. Tag: Rotorua

Vormittags besuchen Sie den Thermalpark Whakarewarewa mit dem Kulturzentrum Te Puia. Womöglich bekommen Sie einen scheuen Kiwi-Vogel zu Gesicht. In Te Puia befindet sich auch das Māori Arts and Craft Institute, wo Sie Holzschnitzer bei ihrer Arbeit beobachten können. Abschließend werden Sie von den Māori mit farbenfroher polynesischer Folklore, wie traditionelle Tänze und Gesänge, überrascht. Auch der aufsehenerregende Kriegstanz, der „Haka“, darf nicht fehlen.

9. Tag: Rotorua - Napier

Weiterfahrt nach Wairakei mit Besuch der Māori des Ngati Tuwharetoa-Stammes. Nach der traditionellen Begrüßung besteht hier die einmalige Gelegenheit zu einem Gespräch und Gedankenaustausch mit einem Stammesältesten. Gelegenheit die Kultur der Māori zu erleben und direkt zu erfahren. Abgerundet wird Ihr Besuch bei den Ngati Tuwharetoa mit einem „Morning Tea“. Noch ein staunender Blick auf die schäumenden Kaskaden der mächtigen Huka Falls, wie die Wasserfälle des Waikato River heißen. Im weiteren Verlauf folgt die Reiseroute in kurvigen Abschnitten und über bewaldete Hügel bis dann wieder Meer in Sicht ist. Direkt am Wasser liegt Napier, eine Stadt in Art-déco-Stil. Einfach sehenswert!

10. Tag: Napier - Wellington

Der Bus verlässt die Hawkes Bay über Hastings, eine urbane Ansiedlung im Hinterland der Bucht. Ausgedehntes fruchtbares Farmland erstreckt sich Richtung Süden. Lehnen Sie sich in Ihrem Sitz zurück und lassen typisch neuseeländisches Landleben an sich vorbeiziehen. Das Ziel ist Wellington, die Hauptstadt des Landes. Nach der Ankunft zeigt Ihnen eine kurze Stadtrundfahrt die Hauptsehenswürdigkeiten, wie das Regierungsviertel, viktorianische Architektur in der City und den Mount Victoria.

11. Tag: Wellington - Nelson

Am Morgen geht es auf eine ca. dreieinhalbstündige Bootsfahrt zur Südinsel, zunächst ins freundliche Hafendörfchen Picton. Rebenerfelder soweit das Auge reicht zeugen in der Provinz Marlborough vom größten Weinanbaugebiet Neuseelands, bekannt für süffigen Sauvignon Blanc und würzigen Pinot Noir.

→



Reisennummer 985494

Deutschsprachige Reiseleitung



ab 8.990€ pro Person

Für weitere Informationen und Preise bitte den QR-Code mit der Kamera-App scannen und den Link anklicken.

Garantierte Reiseternine 12.01., 02.02., 23.02., 16.03., 09.11. und 21.12.2025 / 11.01., 01.02., 22.02. und 15.03.2026

Weitere Termine 19.10.2025

Maximale Teilnehmerzahl 26 Personen

Eingeschlossene Leistungen Flugreise mit renommierter Fluggesellschaft von Deutschland nach Auckland und zurück ab Auckland in der Economy Class; Gruppenreise (23 Tage Klassische Neuseeland Rundreise), Erfahrene, Deutsch sprechende TERRA NOVA Reiseleitung (bei Gruppen unter 20 Personen ist der Reiseleiter gleichzeitig Fahrer des Fahrzeuges); Alle Besichtigungen und Eintrittsgelder laut Programm; Alle Nationalparkgebühren; Übernachtung in Hotels der 3- und 4-Sterne-Kategorie, alle Zimmer mit Dusche/WC [Hotelklassifizierung entsprechend der offiziellen neuseeländischen Klassifizierung QUALMARK bzw. hoteleigene Klassifizierung]; Transport in modernen, klimatisierten Reisebussen (bei weniger als 16 Personen auch Transport in kleineren Fahrzeugen möglich); Fährüberfahrt zwischen Nord- und Südinsel; Gepäcktransport (maximal 20 Kilo pro Person); Neuseel. Mehrwertsteuer (GST); Mahlzeiten laut Touraussschreibung: 22 x amerikanisches Frühstück/Frühstücksbuffet, 8 x Abendessen, 1 x Hangi Mittagessen; Iwanowski's Reiseführer; Dokumententasche; etc..

Hinweis Programmänderungen vorbehalten! Änderung der Gruppenzusammensetzung und Wechsel der Reiseleitung während der Rundreise möglich!



12. Tag: Abel Tasman NP

Der Tagesausflug mit Bus und Boot bringt Sie mitten hinein in ein sanftes Naturparadies im Nordwesten der Südinsel. Goldgelbe Sandstrände zwischen grünem Regenwald und türkisfarbenen Meereswogen erwarten Sie im Abel Tasman National Park.

13. Tag: Nelson - Punakaiki

Die tosende Brandung der Tasmanischen See hat im Paparoa National Park die berühmten Pancake Rocks in Punakaiki aus dem Kalkstein gefräst: Steilfelsen, die wie riesige gestapelte Pfannkuchen anmuten - und mit spritzigen Wasserfontänen pitschnass machen, wenn man nicht aufpasst.

14. Tag: Punakaiki - Franz Josef

Die Fahrt nach Süden folgt dem Küstenverlauf, vorbei an Greymouth, der größten West Coast Town. Jade war schon für die Māori von ganz besonderem Wert. In Hokitika sehen Sie, wie die Steine in einer Werkstatt zu Pretiosen geschliffen werden - und finden vielleicht Ihr ganz persönliches Reiseandenken. Weiter geht es in das Bergdorf Franz Josef unweit des gleichnamigen Gletschers, den Sie vom Tal aus sehen können. Die Busfahrt zum im Tal abschmelzenden Franz Josef Glacier beschert ein großartiges Naturschauspiel. Der Nationalpark zählt zu den vielseitigsten und typischsten Neuseelands.

15. Tag: Franz Josef - Queenstown

Noch lange Zeit flankieren die imposanten Regenwälder der Westküste die Reiseroute, bis hinauf zum Haast Pass, der Wasser- und Wetzterscheide. Hier oben beginnt der Mount Aspiring National Park. Anschließend ändert sich die Vegetation abrupt: Gelbbraune, trockene Grassteppen zeugen von heißen Sommern im Binnenland Central Otagos. Die Route folgt nun den einsamen Ufern des Lake Wanaka und Lake Hawea. Erst am Nachmittag kehrt wieder Leben ein: in Arrowtown, einer hübsch hergerichteten Goldgräbersiedlung aus den Pioniertagen.

16. Tag: Queenstown

Hier kommt keine Langeweile auf, versprochen! Nutzen Sie den programmfreien Tag zu einer romantischen Seefahrt mit dem historischen Dampfschiff oder fahren mit der Seilbahn auf Bob's Peak. Queenstown ist vor allem bekannt als Abenteuerspielplatz Neuseelands: spektakuläre Aktivitäten für den ultimativen Adrenalin-ausstoß werden hier angeboten.

17. Tag: Queenstown - Te Anau

Heute steht der berühmte Milford Sound auf dem Programm. Ein echtes Highlight, vor allem bei schönem Wetter. Doch zunächst fahren Sie durch das dünn besiedelte Innere der Südinsel nach Te Anau am gleichnamigen See, einem der tiefsten Neuseelands. Er liegt an der Grenze zum riesigen Fiordland National Park, der wegen seiner Einzigartigkeit zum UNESCO Naturerbe gehört. Hinter dem Homer Tunnel führen enge Serpentinaen steil abwärts, was bei guter Sicht phantastische Ausblicke auf den Milford Sound beschert. Seine Schönheit können Sie aber auch aus nächster Nähe bewundern: bei einer Schiffsrundfahrt bis zur Fjord-Öffnung an der Tasmanischen See.

18. Tag: Te Anau - Dunedin

Die Fahrt an die Ostküste der Südinsel durchquert das fruchtbare Farmland von South Otago. Ziel ist Dunedin, eine schottisch geprägte Stadt. Am Nachmittag erwarten Sie erst einmal außergewöhnliche Naturerlebnisse auf der benachbarten Otago-Halbinsel: Mit dem Schiff geht es hinaus zu den Klippen am Taiaaroa Head, zur weltweit einzigen bekannten Festlandskolonie von Königsalbatrossen. Bei Wind lassen sich die majestätischen Vögel am ehesten im Flug beobachten.

19. Tag: Dunedin - Twizel

Eine Rundfahrt durch Dunedin lässt erahnen, wie reich die Stadt zur Zeit des Goldrauschs in der zweiten Hälfte des 19. Jahrhunderts war. Viele stattliche Bauten stammen aus dieser Zeit. Anschließend folgt die Route der Ostküste nach Norden, um bei Moeraki mysteriöse Steinkugeln am Strand in Augenschein zu nehmen. Die Fahrt führt weiter in das Landesinnere nach Twizel. Bei klarer Sicht reicht der Blick bis zum schneebedeckten Aoraki Mount Cook, dem mit 3.724 m höchsten Berg Neuseelands.

20. Tag: Twizel - Christchurch

Auf der heutigen Fahrt erblicken Sie saftige Wiesen, Weiden und fruchtbares Ackerland. Ziel ist die größte Stadt der Südinsel, Christchurch. Nach der Ankunft steht eine kurze Stadtrundfahrt an.

21. Tag: Christchurch

Der Tag steht für eigene Erkundigungen zur freien Verfügung. Seien Sie gespannt auf Christchurch. Besuchen Sie den Botanischen Garten oder unternehmen Sie eine Fahrt mit der historischen Tram um das Stadtzentrum und lauschen Sie den amüsanten Anekdoten des Zugführers. Von einem Gondoliere können Sie sich über den Avon River paddeln lassen.

22. Tag: Christchurch - Blenheim

Heute Vormittag folgt die Busfahrt auf dem State Highway 1 der Ostküste nach Norden. Erstes lohnendes Ziel ist Kaikoura. Das Hafentädtchen ist ein idealer Ort für Walbeobachtungen. Denn im sehr nährstoffreichen Wasser vor der Küste halten sich vor allem mächtige Pottwale auf.

23. Tag: Blenheim - Palmerston North

Heute werden Sie wieder die Nordinsel bereisen. Eine kurze Busfahrt bringt Sie zur Fähre, die fahrplanmäßig gegen Mittag Wellington erreichen wird. Wieder an Land, fährt der Bus ca. 150 km bis nach Palmerston North, dem Etappenziel im Inneren der Nordinsel.


24. Tag: Palmerston North - Auckland

Nach der frühen Abfahrt Richtung Norden passieren Sie das Zentralplateau der Nordinsel, geprägt durch drei noch immer recht aktive Vulkane: Ruapehu, Ngauruhoe und Tongariro. Die aufregende Naturlandschaft steht als Tongariro National Park unter Schutz: der älteste Nationalpark Neuseelands war einer der ersten weltweit und gehört zum UNESCO Naturerbe. Die Weiterfahrt nach Waitomo hat nur einen Grund: Glühwürmchen, die massenhaft in der märchenhaften Unterwelt des gigantischen Höhlensystems funkeln. Tief hinein gelangen Sie bei einer Bootsfahrt auf dem unterirdischen Wasserlauf. Anschließend bringt Sie der Bus nach Auckland, dem Ausgangspunkt Ihrer Neuseelandreise.

25. Tag: Auckland - Deutschland

Das Programm endet am Morgen nach dem Frühstück. Mit dem Rückflug endet Ihre Reise. Wir wünschen einen angenehmen Heimflug.

26. Tag: Ankunft Deutschland



24 Tage ab/bis Deutschland

Erlebnis Neuseeland auf Schiene und Straße

Ein unvergessliches Abenteuer erwartet Sie - eine Kombination aus Bus und Zug. Genießen Sie den Komfort und die Gastfreundschaft an Bord, während Sie die einzigartige Schönheit dieses Landes entdecken.

1. - 3. Tag: Deutschland - Auckland

Mit dem Flug nach Auckland beginnt Ihre Reise in das einzigartige Neuseeland.

4. Tag: Auckland - Bay of Islands

Vormittags fahren Sie im Bus Richtung Norden: auf dem State Highway 1 zur subtropischen Bay of Islands. In dem freundlichen Ferienort Paihia wartet bereits ein Boot auf Sie, um das malerische Inselabyrinth der weit verzweigten Bucht zu kreuzen. Am Cape Brett zieht ein felsiges Eiland mit dem berühmten „Hole in the Rock“ alle Blicke auf sich. Dann legt das Boot an der Urupukapuka Insel an: spazieren Sie an der weißsandigen Otehei Bay oder auf einen naheliegenden Hügel mit einem fantastischen Rundblick auf die Bay of Islands.

5. Tag: Bay of Islands

Dieser Tag steht zur freien Verfügung. Wer bis zur aufregenden Nordspitze Neuseelands vorstoßen will, sollte sich heute einem ganztägigen Busausflug zum Cape Reinga anschließen.

6. Tag: Bay of Islands - Auckland

Von der Bay of Islands fahren Sie im Bus an die Westküste, zur verträumten Bucht von Hokian-ga. Auckland erreichen Sie am späten Nachmittag: Die größte Metropole des Landes liegt wunderschön an der natürlichen Hafengebucht und ist auf 53 Vulkankegeln erbaut.

7. Tag: Auckland - Coromandel-Halbinsel

Der Bus verlässt Auckland in Richtung Süden, um Kurs auf die Coromandel Peninsula zu nehmen: Die Halbinsel ist ein kleines Naturparadies mit schroffen Felsmassiven im Inneren und weichen Sandstränden drum herum. In Coromandel angekommen, steigen Sie in die DRIVING CREEK RAILWAY: Die urige Schmalspurbahn entführt Sie mitten hinein in den Regenwald - über staksige Viadukte, vorbei an Baumfarmen und aufgeforsteten Kauri-Stämmen. Ein unvergessliches Naturerlebnis auf Schienen!

8. Tag: Coromandel-Halbinsel - Rotorua

Heute folgt die Route dem Küstenverlauf weiter nach Süden, vorbei an der wald- und wasserreichen Wildnis des Kaimai Mamaku Forest Park und durch das fruchtbare Hinterland der Bay of Plenty. Sobald der ca. 80 km² große Lake Rotorua ins Blickfeld gerät, ist das heiße Herz der Nordinsel erreicht: aufregende Thermalgebiete umgeben den See, der aus der Caldera eines Vulkans entstanden ist.

9. Tag: Rotorua

Vormittags besuchen Sie den Thermalpark Whakarewarewa mit dem Kulturzentrum Te Puia. In Te Puia befindet sich auch das Māori Arts and Craft Institute, wo Sie Holzschnitzer bei ihrer Arbeit beobachten können. Abschließend werden Sie von den Māori mit farbenfroher polynesischer Folklore, wie traditionelle Tänze und Gesänge, überrascht. Auch der aufsehenerregende Kriegstanz, der „Haka“, darf nicht fehlen.

10. Tag: Rotorua - Hamilton

Heute Vormittag bekommen Sie garantiert einen scheuen Kiwi-Vogel zu Gesicht: in einer Aufzuchtstation, die hilft, den Bestand der beinahe ausgestorbenen heimischen Art zu sichern. Weiter geht es mit dem Bus zu Glühwürmchen: Die funkeln massenhaft in der märchenhaften Unterwelt der berühmten Waitomo Caves. Tief in die Höhlen dringen Sie bei einer Bootsfahrt vor. Anschließend fährt der Bus Sie durch die saftig grünen Weiden der wohlhabenden Waikato-Region. Ziel ist die moderne Universitätsstadt Hamilton.

→



Reisennummer 985506

Deutschsprachige Reiseleitung



ab 8.790€ pro Person

Für weitere Informationen und Preise bitte den QR-Code mit der Kamera-App scannen und den Link anklicken.

Garantierte Reisetermine 26.01., 16.02., 09.03. und 31.10.2025 / 23.01., 20.02. und 06.03.2026

Reisetermine ab 10 Pers. 12.01., 09.02., 23.03., 28.11. und 19.12.2025 / 16.01., 06.02. und 20.03.2026

Maximale Teilnehmerzahl 26 Personen

Eingeschlossene Leistungen Flugreise mit renommierter Fluggesellschaft von Deutschland nach Auckland und zurück ab Christchurch in der Economy Class; Gruppenreise (21 Tage Gruppenreise Erlebnis Neuseeland auf Schiene & Straße); Erfahrene, Deutsch sprechende TERRA NOVA Reiseleitung (bei Gruppen unter 20 Personen ist der Reiseleiter gleichzeitig Fahrer des Fahrzeuges, dann keine Reiseleitung während der TranzAlpine Zugfahrt); Alle Besichtigungen und Eintrittsgelder laut Programm; Zugfahrten mit dem TRANZALPINE EXPRESS, COASTAL PACIFIC, NORTHERN EXPLORER und DRIVING CREEK RAILWAY; Alle Nationalparkgebühren; Übernachtung in Hotels der 3- und 4-Sterne-Kategorie, alle Zimmer mit Dusche/WC [Hotelklassifizierung entsprechend der offiziellen neuseeländischen Klassifizierung QUALMARK bzw. hoteleigene Klassifizierung]; Transport in modernen, klimatisierten Reisebussen (bei weniger als 16 Personen auch Transport in kleineren Fahrzeugen möglich); Fährüberfahrt zwischen Nord- und Südinsel; Gepäcktransport (maximal 20 Kilo pro Person); Neuseel. Mehrwertsteuer (GST); Mahlzeiten laut Tourauschreibung: 19 x amerikanisches Frühstück/Frühstücksbuffet, 1 x kontinentales Frühstück, 6 x Abendessen, 1 x leichtes Mittagessen, 1 x Hangi Mittagessen; Iwanowski's Reiseführer; Dokumententasche; etc..

Hinweis Programmänderungen vorbehalten! Änderung der Gruppenzusammensetzung und Wechsel der Reiseleitung während der Rundreise möglich!

11. Tag: Hamilton - Wellington

Erst mit dem Bus zur Hamilton Railway Station, dann einsteigen in den NORTHERN EXPLORER! Der komfortable Expresszug mit seinen großen Panoramascheiben bringt Sie heute in den Südzüpfel der Nordinsel: auf direktem Weg und vorbei an der atemberaubenden Vulkanlandschaft des Tongariro National Park, UNESCO-Kultur- und Naturerbe sowie das älteste Naturschutzgebiet des Landes. Die Zugfahrt gewährt ungewöhnliche Perspektiven, wie man sie nur von der Bahntrasse aus hat. Ihre heutige Tagesetappe endet in Wellington: Herzlich willkommen in der eleganten Hauptstadt des Landes.

12. Tag: Wellington

Heute bringt Sie der Bus über die mächtigen Remutata Berge in die herrliche Weingegend von Wairarapa. Umgeben von Rebefeldern liegt das idyllische Örtchen Martinborough, um das sich zahlreiche Weingüter angesiedelt haben. Freuen Sie sich auf den würzigen Pinot Noir! Auf dem Weg zurück nach Wellington besuchen Sie Zealandia, ein kleines Paradies am Rande der Stadt. Diese Wildnis-Oase beherbergt bedrohte Vogelarten.

13. Tag: Wellington

Die Stadt hat allerhand zu bieten. Erkunden Sie Wellington auf eigene Faust. Schlendern Sie die schöne Hafepromenade entlang und entdecken in der City gut erhaltene viktorianische Architektur. An Te Papa, dem üppig ausgestatteten Nationalmuseum, führt kein Weg vorbei.

14. Tag: Wellington - Christchurch

Nach einem kurzen Transfer zum Fährhafen beginnt die ca. dreieinhalbstündige Überfahrt zur Südinsel. Bei der Einfahrt in die Marlborough Sounds können Sie sich an der einsamen Fjordlandschaft satt sehen, bevor Sie in dem hübsch gelegenen Küstenstädtchen Picton wieder den Fuß an Land setzen, um gleich darauf im COASTAL PACIFIC bequem Platz zu nehmen. Der moderne Fernzug folgt der klippenreichen Ostküste. Ca. 5,5 Stunden dauert die Zugfahrt nach Christchurch, in die größte Stadt der Südinsel.

15. Tag: Christchurch - Twizel

Die kurze Stadtrundfahrt am Morgen zeigt, wie Christchurch auf einem guten Weg zur modernsten Stadt des Landes ist. Sobald der Bus Christchurch in südlicher Richtung verlassen hat, prägen Felder, Wiesen und Weiden die Landschaft. Am Lake Tekapo kann es richtig spannend werden, wenn gutes Wetter einen Rundflug (optional) über die schneebedeckten Bergmassive der Southern Alps erlaubt. Doch die Aussicht am Boden ist auch nicht schlecht: auf die hübsche Kapelle vor grandiosem Alpenpanorama und tiefgründigem See.

16. Tag: Twizel - Dunedin

Durch das weite Tal des Waitaki River fährt der Bus wieder an die Ostküste, um dort weiter nach Süden vorzudringen. Oamaru, eine einst bedeutende Hafenstadt, liegt ebenso am Weg, wie ein Haufen riesiger Steinkugeln, deren Entstehung immer noch Rätsel aufgibt. Spazieren Sie zum Strand, um die monströsen Moeraki Boulders in Augenschein zu nehmen! Nachmittags erreichen Sie Dunedin. Auf der Stadtrundfahrt sehen Sie die vielen viktorianischen Prachtbauten. Im Anschluss fahren Sie zum Hafen und mit dem Schiff hinaus zu den Klippen am Tairaroa Head, wo sich Königsalbatrosse bei Wind am ehesten in Flug beobachten lassen.

17. Tag: Dunedin - Te Anau

Die heutige Reiseroute wendet sich nach Westen. Zunächst nach Gore, beschauliches Zentrum des umliegenden fruchtbaren Farmlandes, und weiter durch die ockerfarbenen Tussock-Täler der Takitimu Mountains nach Te Anau. Der gleichnamige See ist einer der tiefsten Neuseelands und liegt an der Grenze zum riesigen Fiordland National Park, der wegen seiner Einzigartigkeit zum Weltnaturerbe gehört.

18. Tag: Te Anau - Queenstown

Heute steht der berühmte Milford Sound auf dem Programm. Ein echtes Highlight, vor allem bei schönem Wetter. Unberührte Natur flankiert die Busfahrt über die Milford Road zum Homer Tunnel, hinter dem enge Serpentinaen steil abwärtsführen. Seine Schönheit können Sie aber auch aus nächster Nähe bewundern: bei einer Schiffsrundfahrt bis zur Fjord-Öffnung an der Tasmanischen See. Die Weiterreise erfolgt zunächst zurück nach Te Anau, dann durch den dünn besiedelten Süden der Südinsel nach Queenstown.

19. Tag: Queenstown

In Queenstown kommt keine Langeweile auf, versprochen! Nutzen Sie den programmfreien Tag zu einer romantischen Seefahrt mit dem historischen Dampfschiff oder fahren mit der Seilbahn auf Bob's Peak. In Queenstown werden außerdem spektakuläre Aktivitäten für den ultimativen Adrenalinausstoß angeboten.

20. Tag: Queenstown - Franz Josef-Gletscher

Die Route folgt den einsamen Ufern von Lake Hawea und Lake Wanaka zum Haast Pass. Der empfängt Sie zunächst ziemlich unterkühlt: mit eisigen Gletschern im Westland National Park, einem der typischsten und vielseitigsten Naturschutzräume Neuseelands. Ein Refugium seltener Vogelarten. Vielleicht bekommen Sie hier einen Kea, den endemischen Bergpapagei, zu Gesicht. Sie übernachten in dem Bergdorf Franz Josef, unweit des gleichnamigen Gletschers.

21. Tag: Franz Josef-Gletscher - Greymouth

Weiter geht die Reise die immergrüne Westküste entlang nach Norden, über einst boomende Goldgräberorte. Ganz besonders „grünt“ es in Hokitika. Die Kleinstadt ist das Zentrum der Greenstone-Verarbeitung. Schauen Sie in einer Werkstatt zu, wie die Steine zu Pretiosen geschliffen werden. Der Tag endet in Greymouth, einer typischen West Coast Town mit Pioniergeist.


22. Tag: Greymouth - Christchurch

Der Abstecher zum Paparoa National Park ist Pflicht. Denn aus der Kalksteinküste bei Punakaiki hat die tosende Brandung der Tasmanischen See die berühmten Pancake Rocks gefräst. Wie riesige Pfannkuchenstapel sehen die Felsen aus. Rückfahrt nach Greymouth und umsteigen in den TRANZALPINE, so etwas wie der Gipfelstürmer unter den neuseeländischen Eisenbahnlinien. Eine famose Strecke über schwindelerregend hohe Viadukte: Ausblicke auf die schroffe Hochgebirgslandschaft rauben schier den Atem. Hinter Arthur's Pass führen die Schienen hinab in die ausgedehnte Canterbury-Ebene. Christchurch erreichen Sie am Abend.

23. Tag: Christchurch - Deutschland

Das Programm endet am Morgen nach dem Frühstück. Mit dem Rückflug endet auch Ihre Reise. Wir wünschen einen angenehmen Heimflug.

24. Tag: Ankunft Deutschland



20 Tage ab/bis Deutschland

Große Neuseeland Rundreise

Neuseeland - majestätische Berge, glitzernde Seen, rauchende Geysire und endlose Küstenlandschaften. Lassen Sie sich von der Vielfalt der Natur und der Kultur dieses faszinierenden Landes verzaubern.

1. - 3. Tag: Deutschland - Christchurch

Mit dem Flug nach Neuseeland beginnt Ihre erlebnisreiche Reise.

4. Tag: Christchurch - Fox Glacier

Mit dem Bus geht es in den alpinen Arthur's Pass National Park und weiter an die immergrüne Westküste der Südinsel. Ziemlich unterkühlt empfängt Sie der Westland National Park mit eisigen Hochgebirgsgletschern. Die Busfahrt zum im Tal abschmelzenden Franz Josef Glacier beschert ein großartiges Naturschauspiel.

5. Tag: Fox Glacier - Queenstown

Bei der Weiterfahrt gibt Sie das immergrüne Buschwerk noch lange nicht frei. Erst hinter dem Haast Pass verblüfft ein abrupter Wechsel in der Vegetation: es folgt die trockene Graslandschaft Central Otagos. Tagesziel ist Queenstown.

6. Tag: Queenstown

Queenstown ist vor allem bekannt als Abenteuerspielplatz Neuseelands. Entdecken Sie die Stadt in Eigenregie.

7. Tag: Queenstown - Te Anau

Heute steht der berühmte Milford Sound auf dem Programm. Von jetzt an flankiert unberührte Natur die Weiterfahrt bis zum Homer Tunnel. Dahinter führen enge Serpentinaen steil abwärts, was bei guter Sicht fantastische Ausblicke auf den Milford Sound beschert.

8. Tag: Te Anau - Dunedin

Die Fahrt an die Ostküste der Südinsel durchquert das fruchtbare Farmland von South Otago. Nachmittags erreichen Sie die Universitätsstadt Dunedin. Dass sie von Schotten gegründet wurde, ist immer noch zu erkennen.

9. Tag: Dunedin - Lake Ohau

Zunächst können Sie bei Moeraki mysteriöse Steinkugeln am Strand in Augenschein nehmen. Über den einstigen Überseehafen Oamaru und durch das Waitaki-Tal geht es ins Landesinnere zum Lake Ohau.

10. Tag: Lake Ohau - Christchurch

Die Busreise Richtung Norden macht Halt am Lake Tekapo. Bei gutem Wetter haben Sie hier Gelegenheit zu einem Panorama- Rundflug über die schneebedeckten Bergmassive. Bald wechselt die Landschaft, Sie erblicken saftige Wiesen, Weiden und fruchtbares Ackerland. Seien Sie gespannt auf Christchurch.

11. Tag: Christchurch - Picton

Ziel der heutigen Tagesetappe ist das freundliche Hafenstädtchen Picton, kleines touristisches Zentrum der naturbelassenen Marlborough Sounds und lebhafter Fährhafen zur Nordinsel.

12. Tag: Picton - Wellington

Heute werden Sie mit dem Fährschiff die Nordinsel erreichen. In Picton beginnt Ihre Bootstour durch die einsamen Marlborough Sounds ins offene Meer der Cook Strait und weiter nach Wellington.

13. Tag: Wellington - Rotorua

Heute erreichen Sie das Zentralplateau der Nordinsel, geprägt durch drei noch immer recht aktive Vulkane. Die Naturlandschaft steht als Tongariro National Park unter Schutz. Rotorua liegt inmitten aufregender Thermalgebiete und fungiert als ein bedeutendes Kulturzentrum der Māori.

14. Tag: Rotorua

Dieser Tag steht zur freien Verfügung. In und um Rotorua gibt es allerhand zu erleben.

15. Tag: Rotorua - Auckland

Nach Besuch des Thermalparks Whakarewarewa, geht es mit dem Bus zu den Glühwürmchen. Diese funkeln massenhaft in den Waitomo Caves. Anschließend fährt der Bus Sie durch die saftig grünen Weiden der wohlhabenden Waikato-Region nach Auckland.

16. Tag: Auckland - Bay of Islands

Heute kreuzen Sie an Bord eines Ausflugschiffs durch das bezaubernde Insellabyrinth der Bay of Islands. Am Cape Brett zieht ein felsiges Eiland mit dem berühmten „Hole in the Rock“ alle Blicke auf sich.

17. Tag: Bay of Islands

Dieser Tag steht zur freien Verfügung. Wer bis zur aufregenden Nordspitze Neuseelands vorstoßen will, sollte sich heute einem ganztägigen Busausflug zum Cape Reinga anschließen.

18. Tag: Bay of Islands - Auckland

Von der Bay of Islands fahren Sie im Bus an die Westküste, zur verträumten Bucht von Hokianga. Im Naturschutzgebiet des Waipoua Forest blicken Sie ehrfürchtig auf zu uralten Baumriesen. Auckland erreichen Sie am späten Nachmittag.

19. Tag: Auckland - Deutschland

Mit dem Rückflug endet Ihre Reise. Wir wünschen einen angenehmen Heimflug.



Reisennummer 985305

Deutschsprachige Reiseleitung



ab 6.390€ pro Person

Für weitere Informationen und Preise bitte den QR-Code mit der Kamera-App scannen und den Link anklicken.

Garantierte Reisetermine 01.02., 22.02., 01.03., 15.03., 27.09., 11.10., 01.11., 15.11. und 20.12.2025 / 31.01., 21.02., 28.02. und 14.03.2026


Weitere Reisetermine 11.01., 18.01., 08.02., 29.03., 02.08. und 08.11.2025 / 10.01., 17.01., 07.02. und 28.03.2026

Maximale Teilnehmerzahl 38 Personen

Eingeschlossene Leistungen Flugreise mit renommierter Fluggesellschaft von Deutschland nach Christchurch und zurück ab Auckland in der Economy Class; Gruppenreise (17 Tage Große Neuseeland Rundreise); Erfahrene, Deutsch sprechende TERRA NOVA Reiseleitung (bei Gruppen unter 20 Personen ist der Reiseleiter gleichzeitig Fahrer des Fahrzeuges); Alle Besichtigungen und Eintrittsgelder laut Programm; Alle Nationalparkgebühren; Übernachtung in Hotels der 3- und 4-Sterne-Kategorie, alle Zimmer mit Dusche/WC [Hotelklassifizierung entsprechend der offiziellen neuseeländischen Klassifizierung QUALMARK bzw. hoteleigene Klassifizierung]; Transport in modernen, klimatisierten Reisebussen (bei weniger als 16 Personen auch Transport in kleineren Fahrzeugen möglich); Fährüberfahrt zwischen Nord- und Südinsel; Gepäcktransport (maximal 20 Kilo pro Person); Neuseel. Mehrwertsteuer (GST); Mahlzeiten laut Tourauschreibung; 16 x amerikanisches Frühstück/Frühstücksbuffet, 9 x Abendessen, 1 x Hangi Abendessen; Iwanowski's Reiseleiter; Dokumententasche; etc..

Hinweis Programmänderungen vorbehalten! Änderung der Gruppenzusammensetzung und Wechsel der Reiseleitung während der Rundreise möglich!

20. Tag: Ankunft Deutschland



26 Tage ab/bis Deutschland

Neuseeland bewusst erleben

Die außergewöhnliche Rundreise entführt abseits der Touristenpfade in einzigartige Naturlandschaften: uralte Baumriesen beeindrucken ebenso wie schneebedeckte Berggipfel oder eisige Gletscher. Erleben Sie Neuseeland aktiv per Kayak, Fahrrad, Helikopter und zu Fuß!

1. - 3. Tag: Deutschland - Christchurch

Mit dem Flug nach Neuseeland beginnt Ihre erlebnisreiche Reise.

4. Tag: Auckland - Bay of Islands

Fahrt zur subtropischen Bay of Islands. Dort lädt ein Segel-Schooner zu einer romantischen Sundowner Cruise ein.

5. Tag: Bay of Islands

Dieser Tag steht zur freien Verfügung. Optional wird ein ganztägiger Busausflug zum Cape Reinga angeboten.

6. Tag: Bay of Islands - Auckland

Am Vormittag kreuzen Sie an Bord eines Ausflugsschiffs durch das Insellabyrinth der Bay of Islands. Anschließend Fahrt von der Bay of Islands über Whangarei zurück nach Auckland.

7. Tag: Auckland - Coromandel-Halbinsel

Fahrt zur Coromandel Peninsula.

8. Tag: Coromandel-Halbinsel - Whakatane

Bei Matamata besuchen Sie heute Hobbiton, das einzig erhaltene Film-Set für die erfolgreiche Kino-Trilogie „Der Hobbit“.

9. Tag: Whakatane - Rotorua

Optional wird heute ein Ausflug auf die vorgelagerte Vogelschutzinsel Whale Island angeboten. Anschließend Fahrt nach Rotorua, wo Sie eine Stadtrundfahrt und ein traditioneller Mäori-Abend mit Folklore und Hangi erwarten.

10. Tag: Rotorua

Dieser Tag steht zur freien Verfügung.

11. Tag: Rotorua - Tongariro NP

Am frühen Morgen Aufbruch zum Waimangu Volcanic Valley. Fahrradtour am Waikato River. Weiterfahrt über Lake Taupo zum Tongariro Nationalpark, wo wir eine kurze Wanderung unternehmen.

12. Tag: Tongariro NP - Wellington

Weiterfahrt nach Wellington. Nach der Ankunft zeigt Ihnen eine kurze Stadtrundfahrt die Hauptsehenswürdigkeiten.

13. Tag: Wellington - Picton

Transfer zum Fährhafen und Minikreuzfahrt zur Südinsel. Anschließend Weintour mit dem Fahrrad.

14. Tag: Blenheim - Nelson

Weiterfahrt durch die Provinz Marlborough. In Havelock erreichen Sie noch einmal die idylli-

schen Marlborough Sounds. Die heutige Etappe endet an der oft sonnigen Tasman Bay, in Nelson.

15. Tag: Abel Tasman NP

Unternehmen Sie heute eine dreistündige, geführte Kajak-Tour durch die grandiose Natur.

16. Tag: Nelson - Greymouth

Auf der heutigen Route besuchen wir unter anderem eine große Robbenkolonie am Cape Foulwind und die Pancake Rocks im Paparoa National Park.

17. Tag: Greymouth - Fox Glacier

Nach kurzen Stopps in Hokitika und im Goldgräber-örtchen Ross, geht es weiter in die Ortschaft Franz Josef, wo Sie einen Helikopterflug unternehmen.

18. Tag: Fox Glacier - Queenstown

Am Morgen Fahrt zum Lake Matheson, dann Gelegenheit zu einem kurzen Spaziergang im Mount Aspiring Nationalpark. Weiterfahrt nach Queenstown.

19. Tag: Queenstown

Der heutige Tag steht Ihnen zur freien Verfügung, optional werden Ausflüge angeboten.

20. Tag: Queenstown - Dunedin

Heute unternehmen wir eine Radtour auf dem legendären OTAGO CENTRAL RAIL TRAIL. Anschließend „Pub-Lunch“ in ländlicher Umgebung und Weiterfahrt nach Dunedin.

21. Tag: Dunedin - Lake Ohau

Nach einer kurzen Stadtrundfahrt besuchen wir bei Moeraki die mysteriösen Steinkugeln am Strand. Wir übernachten in einer ursprünglichen Lodge am Lake Ohau.

22. Tag: Lake Ohau - Lake Tekapo

Heute begeben wir uns auf eine Radtour auf einer Teilstrecke des Alps 2 Ocean Cycle Track. Ab Twizel dann Weiterfahrt mit dem Bus zum Lake Tekapo.

23. Tag: Lake Tekapo - Christchurch

Weiterfahrt nach Christchurch, wo Ihnen der Nachmittag zur freien Verfügung steht.

24. Tag: Christchurch - Port Hills

Kurze Stadtrundfahrt durch Christchurch. Anschließend Ausflug auf die Port Hills mit spektakulären Ausblicken.

25. Tag: Christchurch Abflug

Das Programm endet nach dem Frühstück.



Reisennummer 985794

Deutschsprachige Reiseleitung



ab 8.890€ pro Person

Für weitere Informationen und Preise bitte den QR-Code mit der Kamera-App scannen und den Link anklicken.

Garantierte Reisetermine 29.01., 12.03., 11.11. und 16.12.2025 / 27.01. und 03.03.2026

Weitere Reisetermine 19.03.2025 / 10.03.2026

Weitere Termine mit umgekehrtem Tourverlauf verfügbar.

Maximale Teilnehmerzahl 14 Personen

Eingeschlossene Leistungen Flugreise mit renommierter Fluggesellschaft von Deutschland nach Auckland und zurück ab Christchurch in der Economy Class; Gruppenreise (23 Tage Neuseeland bewusst erleben); Erfahrene, Deutsch sprechende TERRA NOVA Reiseleitung, die gleichzeitig Fahrer des Fahrzeugs ist (Reiseleiterwechsel während der Tour möglich); Alle Besichtigungen und Eintrittsgelder laut Programm; Alle Nationalparkgebühren; Fahrradmieta und Helm für die ausgeschriebenen Radtouren (E-Bikes gegen Aufpreis buchbar); Gletscher-Helikopterflug (wetterbedingt); Schiffs- und Kayakfahrten; Übernachtung in Hotels der 3- Kategorie und Motels, alle Zimmer mit Dusche/WC [Hotelklassifizierung entsprechend der offiziellen neuseeländischen Klassifizierung QUALMARK bzw. hoteleigene Klassifizierung]; Transport im modernen, klimatisierten Kleinbus; Fähüberfahrt zwischen Nord- und Südinsel; Gepäcktransport (maximal 20 Kilo pro Person); Neuseel. Mehrwertsteuer (GST); Mahlzeiten laut Tourausschreibung: 14 x amerikanisches Frühstück/Frühstücksbuffet, 8 x kontinentales Frühstück, 3 x Abendessen, 1 x Hangi Abendessen, 2 x Mittagessen; Steuern auf die in Deutschland erbrachten Leistungen; Iwanowski's Reiseführer; Dokumententasche; etc..

Hinweis Programmänderungen vorbehalten! Änderung der Gruppenzusammensetzung und Wechsel der Reiseleitung während der Rundreise möglich!

26. Tag: Ankunft Deutschland

25 Tage ab/bis Deutschland

Naturwunder Neuseelands

Entdecken Sie die wundervolle Natur Neuseelands hautnah! Vom Aoraki Mount Cook über Stewart Island und den Milford Sound bis zu Traumstränden und Regenwäldern auf der Coromandel Peninsula – ein intensives und ganz besonderes Erlebnis in der Kleingruppe.

1. - 3. Tag: Christchurch

Mit dem Flug nach Neuseeland beginnt Ihre erlebnisreiche Reise.

4. Tag: Christchurch - Aoraki Mount Cook National Park - Lake Ohau

Nach einer kurzen Stadtrundfahrt am Morgen durch Christchurch, verlässt der Bus die Stadt in südlicher Richtung. Über Ashburton und Geraldine fahren Sie zum Lake Tekapo. Während der Weiterfahrt durch das Tussock-Plateau des Mackenzie Country können Sie bei gutem Wetter den Aoraki Mount Cook in seiner ganzen weißen Pracht bestaunen. Den eindrucksvollen Aoraki Mount Cook National Park erreichen Sie am Nachmittag.

5. Tag: Lake Ohau - Dunedin - Otago Peninsula

Durch das weite Tal des Waitaki River fährt der Bus an die Ostküste, um dort weiter nach Süden vorzudringen. Oamaru, eine einst bedeutende Hafenstadt, liegt ebenso am Weg wie ein Haufen riesiger Steinkugeln (Moeraki Boulders), deren Entstehung immer noch Rätsel aufgibt. Gegen Mittag erreichen Sie Dunedin. Nach einer kurzen Stadtrundfahrt geht es weiter auf die benachbarte Otago Peninsula mit der weltweit einzigen bekannten Festlandkolonie von Königsalbatrossen, die Sie bei einer Schifffahrt beobachten können. Anschließend bringt Sie der Bus zum Hotel in Dunedin.

6. Tag: Dunedin - Catlins - Invercargill - Bluff - Stewart Island

Heute und morgen steht ein außergewöhnliches Reiseerlebnis in Aussicht: Stewart Island. Doch zuvor fährt der Bus durch das dünn besiedelte Hügelland des Catlins Forest Park. Eine kurze Wanderung bringt Ihnen die urzeitliche Fauna näher. Und weiter geht es in südliche Richtung: nach Invercargill und dann ab Bluff mit der Personenfähre nach Stewart Island. Eine Stunde dauert die Überfahrt nach Oban, wo Sie ein Zimmer für die nächsten zwei Nächte beziehen.

7. Tag: Aufenthaltstag auf Stewart Island (Rakiura National Park) mit Ausflug zum Ulva Island

Bei einem Rundgang lernen Sie Oban kennen. Der größte Teil der Insel ist dicht bewaldete Wildnis, zum größten Teil geschützt als Rakiura National Park. Ein Boot bringt Sie zur unbesiedelten Ulva-Insel, einem Vogelschutzgebiet mit seltenen einheimischen Arten und etwas später zurück nach Oban.

8. Tag: Stewart Island - Invercargill - Te Anau

Schiffsfahrt zurück nach Bluff, wo Sie wieder in den Bus steigen, um auf der ausgewiesenen „Southern Scenic Route“ das dünn besiedelte Southland zu durchqueren. Ziel der heutigen Etappe ist Te Anau am gleichnamigen See, einem der tiefsten Neuseelands, gleich an der Grenze zum riesigen Fiordland National Park. Übernachtung in Te Anau.

9. Tag: Te Anau - Milford Sound/ Fiordland National Park - Queenstown

Heute steht der berühmte Milford Sound auf dem Programm. Unberührte Natur flankiert die Busfahrt über die Milford Road zum Homer Tunnel, hinter dem enge Serpentina steil abwärts führen, was bei guter Sicht atemberaubende Ausblicke auf den Milford Sound beschert. Nach einer Schifffahrt bis zur Fjord-Öffnung an der Tasmanischen See fahren Sie über Te Anau weiter nach Queenstown.

10. Tag: Aufenthaltstag in Queenstown

In dem populären Ferienort urlauben Sie in der ersten Reihe: am Fuß imposanter Bergmassive und direkt am tiefblauen See. Nutzen Sie den programmfreien Tag zu einer romantischen Seefahrt mit dem historischen Dampfschiff „TSS Earnslaw“ (optional) oder fahren mit der Seilbahn (optional) auf Bob's Peak, Bilderbuch-Panorama inklusive.

11. Tag: Queenstown -

Mount Aspiring National Park - Fox Glacier
Arrowtown, die nur 20 km entfernte, hübsch hergerichtete Goldgräbersiedlung aus Pioniertagen, steht gleich nach der Abfahrt auf dem Programm. Anschließend erklimmt die Route in engen Serpentina die Crown Range, die höchste Passstraße Neuseelands, und folgt den einsamen Ufern von Lake Hawea und Lake Wanaka zum Mount Aspiring National Park. Hinter dem Haast Pass geht es unablässig hinab zur Westküste. Weiter nördlich empfängt Sie der Westland National Park. Übernachtet wird unweit des Fox Glacier in der gleichnamigen Ortschaft.

12. Tag: Fox Glacier - Franz Josef Glacier - Hokitika - Punakaiki - Nelson Lakes National Park

Zunächst fahren Sie heute zum atemberaubenden Franz Josef Glacier. Anschließend geht die Reise die immergrüne Westküste entlang nach Norden. Ganz besonders „grünt“ es in Hokitika. Die Kleinstadt ist das Zentrum der Greenstone-Verarbeitung. Weiter nördlich ist ein Stopp im Paparoa National Park Pflicht. Denn aus der Kalksteinküste bei Punakaiki hat die tosende

Reisennummer 985304

Deutschsprachige Reiseleitung



ab 8.630€ pro Person

Für weitere Informationen und Preise bitte den QR-Code mit der Kamera-App scannen und den Link anklicken.

| | |
|---------------------------------|---|
| Garantierte Reisetermine | 13.01., 27.01., 03.02., 17.02., 24.02., 03.03., 10.03., 17.03., 27.10., 03.11. und 17.11.2025 / 12.01., 26.01., 02.02., 16.02., 23.02., 02.03., 09.03. und 16.03.2026 |
| Weitere Reisetermine | 20.01., 10.02., 10.11.2025 / 19.01. und 09.02.2026 |

Maximale Teilnehmerzahl 14 Personen

Eingeschlossene Leistungen Flugreise mit renommierter Fluggesellschaft von Deutschland nach Christchurch und zurück ab Auckland in der Economy Class; Gruppenreise (22 Tage Naturwunder Neuseelands); Erfahrene, Deutsch sprechende TERRA NOVA Reiseleitung, die gleichzeitig Fahrer des Fahrzeugs ist (Reiseleiterwechsel während der Tour möglich); Alle Besichtigungen und Eintrittsgelder laut Program; Alle Nationalparkgebühren; Übernachtung in Hotels der 3-Sterne-Kategorie, Lodges und Motels, alle Zimmer mit Dusche/WC [Hotelklassifizierung entsprechend der offiziellen neuseeländischen Klassifizierung QUALMARK bzw. hoteleigene Klassifizierung]; Transport im modernen, klimatisierten Kleinbus; Fährüberfahrt zwischen Nord- und Südsinsel; Gepäcktransport (maximal 20 Kilo pro Person); Neuseel. Mehrwertsteuer (GST); Mahlzeiten laut Tourausschreibung: 12 x amerikanisches Frühstück/Frühstücksbuffet, 9 x kontinentales Frühstück, 8 x Abendessen, 1 x Hangi Mittagessen; Iwanowski's Reiseführer; Dokumententasche; etc..

Hinweis Programmänderungen vorbehalten! Änderung der Gruppenzusammensetzung und Wechsel der Reiseleitung während der Rundreise möglich!

Brandung der Tasmanischen See die berühmten Pancake Rocks geformt. Wie riesige Pfannkuchenstapel sehen die Felsen aus. Tagesziel ist



der herrlich an einem Bergsee gelegene Ort St. Arnaud am Rand des Nelson Lakes National Park.

13. Tag: Nelson Lakes National Park - Abel Tasman National Park - Nelson

Morgens fahren Sie mit dem Bus an die sonnenverwöhnte Tasman Bay, Ausgangspunkt für einen Schiffsausflug in den bezaubernden Abel Tasman National Park. Im Park laden gut gegebnete Pfade zu einer kurzen Wanderung unter baumhohen Farnen ein. Oder Sie bleiben einfach am Strand und nehmen ein Bad in der Tasmanischen See. Nach der Rückkehr mit dem Schiff bringt der Bus Sie nach Nelson.

14. Tag: Nelson - Kaikoura

Die heutige Etappe führt an die Ostküste und streift in Havelock die verwunschen anmutende Fjordlandschaft der Marlborough Sounds. Bei der Weiterfahrt durch die Provinz Marlborough dann Rebenfelder so weit das Auge reicht: Im größten und bekanntesten Weinanbaugebiet Neuseelands gedeihen vor allem süffiger Sauvignon Blanc und würziger Pinot Noir. In Kaikoura haben Sie wieder das Blau des Pazifischen Ozeans vor Augen - und womöglich aus den Wogen auftauchende Wale, sofern Sie sich einem Bootsausflug zum „Whale Watch“ (optional) anschließen.

15. Tag: Kaikoura - Picton - Wellington

Heute werden Sie mit dem Fährschiff die Nordinsel erreichen. Doch zunächst geht es mit dem Bus weiter, über eine lange Zeit dicht an der Küste entlang. Endstation auf der Südsinsel ist Picton. In dem hübsch gelegenen Hafenstädtchen legen die Autofähren mehrmals am Tag ab und an. Hier beginnt Ihre ca. dreieinhalbstündige Minikreuzfahrt durch die einsamen Marlborough Sounds ins offene Meer der Cook Strait und weiter nach Wellington. Nach der Ankunft in Wellington Transfer zum zentral gelegenen Hotel.

16. Tag: Aufenthaltstag in Wellington

Die Hauptstadt Neuseelands hat allerhand zu bieten. Erkunden Sie Wellington auf eigene Faust!

17. Tag: Wellington - Tongariro NP

Eine ganze Weile folgt die Busreise nach Norden der Kapiti-Küste. Anschließend wendet sich die Route ins Landesinnere und durchquert die ausgedehnten Farmgebiete der Region Manawatu. Tagesziel ist das Zentralplateau der Nordinsel, geprägt durch drei noch immer recht aktive Vulkane: Ruapehu, Ngauruhoe und Tongariro. Die aufregende Naturlandschaft steht als Tongariro National Park unter Schutz: der älteste Nationalpark Neuseelands war einer der ersten weltweit und gehört zum UNESCO Naturerbe.

18. Tag: Tongariro National Park - Rotorua

Lake Taupo, Neuseelands größter See, begleitet lange Zeit die Busfahrt am Vormittag. Anschließend besuchen Sie die Māori des Ngati Tuwharetoa-Stammes. Abgerundet wird Ihr Besuch bei den Ngati Tuwharetoa mit einem „Morning Tea“. Am Nachmittag, wenn der ca. 80 km² große Lake Rotorua ins Blickfeld gerät, ist das heiße Herz der Nordinsel erreicht. Ankunft in Rotorua, Thermalzentrum Neuseelands und wichtiges Zentrum der Kultur der Māori.

19. Tag: Rotorua - Coromandel Peninsula

Heute Vormittag bekommen Sie bei Rotorua garantiert einen scheuen Kiwi-Vogel zu Gesicht: in einer Aufzuchtstation, die hilft, den Bestand der beinahe ausgestorbenen heimischen Art zu sichern. Dann besuchen Sie den Thermalpark Whakarewarewa mit dem Kulturzentrum Te Puia. Hier befindet sich auch das Māori Arts and Craft Institute, wo Sie Holzschnitzer bei ihrer Arbeit beobachten können. Abschließend ein reichhaltiges Buffet-Mittagessen mit köstlichen Speisen aus dem „Hangi“-Erdofen. Am Nachmittag fahren Sie dann zur Coromandel Peninsula.

20. Tag: Coromandel Peninsula - Auckland

Die Halbinsel ist ein kleines Naturparadies mit schroffen Felsmassiven im Inneren und weichen Sandstränden drum herum. Eine kurze Wanderung hinab zur Cathedral Cove führt zu einem weißen Traumstrand vor dramatischer Felskulisse. Der Weg nach Nordwesten, zur attraktiven Metropole Auckland, füllt die andere Hälfte der Tagesetappe. Sie übernachten in einem zentral gelegenen Hotel.

21. Tag: Auckland - Bay of Islands

Über Whangarei fahren Sie am Vormittag zur subtropischen Bay of Islands. In dem freundlichen Ferienort Paihia wartet bereits ein Ausflugschiff, um mit Ihnen an Bord durch das malerische Insellabyrinth der weit verzweigten Bucht zu kreuzen. Dann legt das Boot an der Urupukupuka Insel an: spazieren Sie an der weißsandigen Otehei Bay oder auf einen nahe liegenden Hügel mit einem fantastischen Rundblick auf die Bay of Islands. Übernachtung in Paihia.

22. Tag: Aufenthaltstag in der Bay of Islands

Dieser Tag steht zur freien Verfügung. Wer bis zur aufregenden Nordspitze Neuseelands vorstoßen will, sollte sich heute einem ganztägigen Busausflug zum Cape Reinga anschließen (optional).

23. Tag: Bay of Islands - Waipoua Forest - Auckland

Von der Bay of Islands fahren Sie im Bus an die Westküste, zur verträumten Bucht von Hokianga. Zurück in Auckland sind Sie am späten Nachmittag. So bleibt Zeit, die pulsierende Großstadt am Abend zu erleben.

24. Tag: Auckland

Das Programm endet nach dem Frühstück. Auf Wunsch wird ein Flughafentransfer gegen Aufpreis organisiert.

25. Tag: Ankunft Deutschland



25 Tage ab/bis Deutschland

Natürlich Neuseeland

Diese einzigartige Rundreise entführt abseits der Touristenpfade in spektakuläre Naturlandschaften: Von Regenwäldern und eisigen Gletschern, über mächtige Baumriesen bis hin zu aktiven Vulkanen und atemberaubenden Fjorden.

1. - 3. Tag: Deutschland - Auckland

Mit dem Flug nach Auckland beginnt Ihre Reise in das einzigartige Neuseeland.

4. Tag: Auckland - Paihia

Unser heutiges Tagesziel ist Paihia. Welcome Dinner im Duke of Marlborough Hotel mit Blick auf den Hafen.

5. Tag: Paihia - Hokianga

Optional: Tagesausflug „Hole in the Rock“. Wir fahren anschließend von Paihia aus weiter bis zum Waipoua Wald an der Westküste mit einer „Twilight Encounter“ Tour am Abend.

6. Tag: Hokianga - Waikato

Über Whangarei und Auckland reisen Sie heute weiter in den Waikato Distrikt. Übernachtung bei lokalen ländlichen Gastgebern.

7. Tag: Waikato - Tongariro NP

Nach einem Besuch der Hamilton Gardens haben Sie in Waitomo optional die Möglichkeit die Waitomo Glühwürmchen Höhlen zu erkunden (Aufpreis). Dann Weiterfahrt zum Tongariro Nationalpark (UNESCO Naturerbe).

8. Tag: Tongariro NP

Ganztageswanderung „Tongariro Alpine Crossing“.

9. Tag: Tongariro NP - Wellington

Die Fahrt geht weiter nach Wellington. Am Abend Tour durch das Vogelschutz Reservat Zealandia.

10. Tag: Wellington

Entdecken Sie heute die Hauptstadt Neuseelands auf eigene Faust!

11. Tag: Wellington - Nelson

Fährüberfahrt nach Picton auf der Südinsel. An der Pelorus-Brücke unternehmen wir eine kurze Wanderung, bevor wir am Abend Nelson erreichen.

12. Tag: Nelson - Abel Tasman Nationalpark

Tagesausflug in den Abel Tasman Nationalpark mit Katamaran-Fahrt und Wanderung.

13. Tag: Nelson - Kaikoura

Weiterfahrt nach Süden an der Pazifikküste. Im Hafendstädtchen Kaikoura nehmen wir am Nachmittag an einer Whale Watch Tour teil.

14. Tag: Kaikoura - Hokitika

Heute fahren wir nach Hokitika (Zentrum der Grünstein-Verarbeitung).

15. Tag: Hokitika - Fox Gletscher

Heute fahren wir in die Südalpen zum Franz-Josef- und Fox-Gletscher.

16. Tag: Fox Gletscher - Wanaka

Weiterfahrt in den Westland Nationalpark (ca. 2-stündige Wanderung im Regenwald) und dann bis zum kleinen Ferienort Wanaka.

17. Tag: Wanaka

Nutzen Sie den heutigen Tag, um die Stadt oder die vielseitige Umgebung zu erkunden.

18. Tag: Wanaka - Te Anau

Weiterfahrt nach Queenstown mit kurzem Aufenthalt. Nachmittags fahren wir weiter bis nach Te Anau, dem Tor zum Fiordland Nationalpark.

19. Tag: Te Anau - Doubtful Sound

Ausflug im Fiordland Nationalpark (Doubtful Sound). Wir übernachten an Bord eines komfortablen Schiffes.

20. Tag: Doubtful Sound - Dunedin

Nach dem Frühstück verlassen wir das Schiff und fahren weiter in Richtung Dunedin und zur Otago-Halbinsel. Am Nachmittag unternehmen wir eine Schifffahrt zur Beobachtung von Königsalbatrossen.

21. Tag: Dunedin - Mount Cook

Nach einem Spaziergang durch Dunedin geht es weiter zu den mysteriösen Steinkugeln am Strand bei Moeraki. Danach Gelegenheit zu einer Kurzwanderung auf dem Weg zum Aoraki/Mount Cook Nationalpark.

22. Tag: Mount Cook

Wir unternehmen heute eine Halbtageswanderung im alpinen Hooker Valley.

23. Tag: Mount Cook - Christchurch

Zunächst Fahrt zum Gletscher-See Tekapo. Wir erreichen dann am Nachmittag Christchurch.

24. Tag: Christchurch

Nach dem Frühstück unternehmen wir eine kurze Stadtrundfahrt, besuchen das Arts Centre sowie den Botanischen Garten. Ihre Neuseeland-Rundreise endet gegen Mittag und ein Shuttle bringt Sie zum Flughafen.



Reisennummer 986012

Deutschsprachige Reiseleitung



ab 9.650€ pro Person

Für weitere Informationen und Preise bitte den QR-Code mit der Kamera-App scannen und den Link anklicken.

Garantierte Reisetermine 07.01., 10.02. und 23.11.2025 / 15.01. und 06.02.2026

Weitere Reisetermine 15.01., 17.02., 14.03., 31.10. und 18.12.2025 / 05.01., 17.02. und 06.03.2026

Maximale Teilnehmerzahl 9 Personen

Eingeschlossene Leistungen Flugreise mit renommierter Fluggesellschaft von Deutschland nach Auckland und zurück ab Christchurch in der Economy Class; Kleingruppenreise (22 Tage Natürlich Neuseeland); Transfer vom / zum Flughafen (englischsprachig); Transport im modernen, klimatisierten Kleinbus; Fährüberfahrt zwischen Nord- und Südinsel; Erfahrene, Deutsch sprechende Reiseleitung, die gleichzeitig Fahrer des Fahrzeuges ist; 19 Übernachtungen in Mittelklasse Hotels und Motels, Zimmer mit Dusche/WC; 1 Übernachtung auf einem Schiff im Doubtful Sound, Zimmer mit Dusche/WC; 1 Übernachtung bei ländlichen Gastgebern, Dusche/Toilette auf dem Gang; Mahlzeiten laut Tourauschreibung: 21 x Frühstück, 2 x Mittagessen und 4 x Abendessen; Besichtigungen und Eintrittsgelder laut Programm; Alle Nationalparkgebühren; Neuseel. Mehrwertsteuer (GST); Iwanowski's Reiseführer; Dokumententasche; etc..

Hinweis Programmänderungen vorbehalten! Änderung der Gruppenzusammensetzung und Wechsel der Reiseleitung während der Rundreise möglich!

25. Tag: Ankunft Deutschland



Wohn- mobile

Australien und Neuseeland bieten Ihnen die perfekte Kulisse für einen Wohnmobil-Urlaub: Endlose Weiten, unglaubliche Nationalparks und herrliche Naturparadiese bieten ein echtes Outback-Erlebnis. Sydney ist eine Megacity und sollte auf jedem Programm stehen. Und mit den Blue Mountains, Kangaroo Island, der Great Ocean Road, hippen Surfspots und der spannenden Tierwelt ist für jeden etwas dabei. Auf den nächsten Seiten finden Sie eine Auswahl unterschiedlicher Modelle mit ausführlichen Informationen.

Bei einer Wohnmobilreise ist es wichtig, dass sie komfortabel und bequem ist, und das gewählte Wohnmobil den zu erwartenden Straßenbedingungen in Ihrer Wunschregion entspricht, damit kein Stress aufkommt und Sie Ihren Urlaub genießen können. Eine grobe Routenplanung im Voraus ist von Vorteil – muten Sie sich nicht zu viele Kilometer zu und planen Sie ausreichend Zeit ein, um das Land kennenzulernen. Gerade wenn Sie im Kreise der Familie – mit Kindern – unterwegs sind, sollten Sie unvorhergesehene Pausen einkalkulieren.

Rechnen Sie für die Übernachtung auf den Caravan Parks und Rest Areas in Australien mit Kosten bis zu AUD 50 pro Nacht. Und in den Holiday Parks und Campgrounds in Neuseeland mit bis zu NZD 40 je Nacht. Eine schöne Alternative sind hier auch die DoC-Campingplätze (Department of Conservation) inmitten schönster Natur.

Gerne helfen wir Ihnen bei der perfekten Planung Ihrer Wohnmobilreise in Australien und Neuseeland.



maui Fahrzeuge

Ultima



Geeignet für 2 Erwachsene.

Erstzulassung 2023 oder 2024 mit der maui Elite Option

Fahrzeugbeschreibung und Ausstattung

2 Sitzplätze Fahrerkabine; Automatik; 71 L Kraftstofftank (Diesel); 75 L Frischwassertank; 55 L Abwassertank; 78 L Kühl-/Gefrierschrank; Mikrowelle; Gasherd; Waschbecken; Kalt-/Warmdruckwasser; Dusche; Toilette; Radio; Bluetooth; USB; DVD-Player mit Flachbildschirm; CD-Player; GPS; Safe; Tisch; drehbare Frontsitze

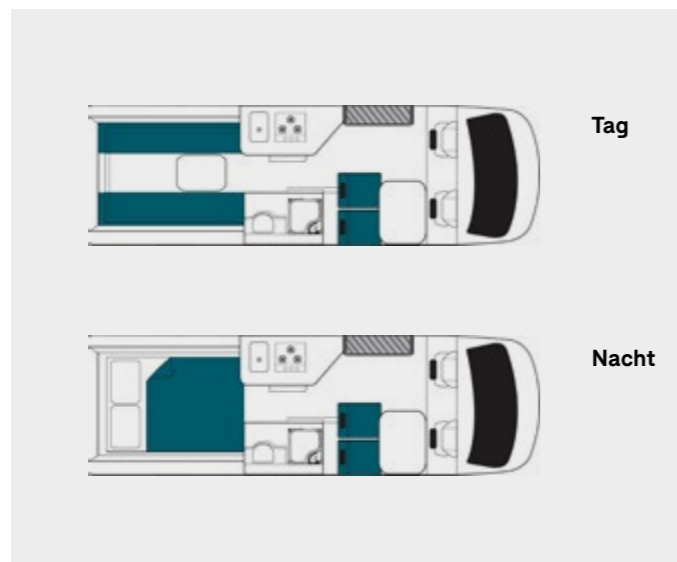
Fahrzeugmaße ca. in Meter

Länge: 7,05 m, Breite: 1,93 m (ohne Spiegel), Höhe: 3,10 m, Innenhöhe: 1,92 m

Bettenmaße ca. in Meter

1 Doppelbett: 1,90 x 1,70 m

Sowohl in Australien als auch in Neuseeland sind weitere Modelle verfügbar. Die Modelle sind für die Saison 01.04.2025 – 31.03.2026 beschrieben.



Cascade



Geeignet für 4 Erwachsene.

Fahrzeugbeschreibung und Ausstattung

2 Sitzplätze in der Fahrerkabine; 2 Sitzplätze in der Kabine (2 Kindersitze oder Boostersitze möglich); 71 L Kraftstofftank; 97 L Frischwassertank; 97 L Abwassertank; 130 L Kühl-/Gefrierschrank; Mikrowelle; Herd plus BBQ (Slide Out); Waschbecken; Warm-/Kaltwasser; Trinkwasserfilter; Dusche; Toilette; Radio; Bluetooth; USB; DVD-Player mit Flachbildschirm; GPS; Klimaanlage; Heizung; Gasflasche

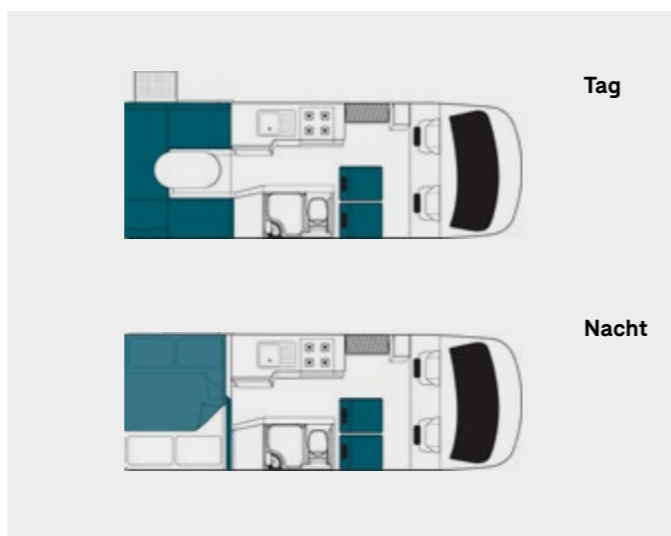
Fahrzeugmaße ca. in Meter

Länge: 6,70 m, Breite: 2,20 m (ohne Spiegel), Höhe: 3,20 m, Innenhöhe: 2,06 m

Bettenmaße ca. in Meter

1 Doppelbett (2,00 x 1,40 m) und 1 Doppelbett (2,00 x 1,45 m)

Sowohl in Australien als auch in Neuseeland sind weitere Modelle verfügbar. Die Modelle sind für die Saison 01.04.2025 – 31.03.2026 beschrieben.



Beach



Geeignet für 4 Erwachsene.

Erstzulassung 2023 oder 2024 mit der maui Elite Option

Fahrzeugbeschreibung und Ausstattung

Automatik; 2 Sitzplätze Fahrerkabine; 2 Sitzplätze Kabine (2 Kindersitze oder Boostersitze möglich); 100 L Tankinhalt; 90 L Frischwassertank; 90 L Abwassertank; 188 L Kühl-/Gefrierschrank; Mikrowelle; Herd mit BBQ Slide out; Abwaschbecken; Kalt-/Warmdruckwasser; Dusche; Toilette; Trinkwasserfilter; Radio; Bluetooth; DVD-Player mit Flachbildschirm; CD-Player; GPS; Rückfahrkamera; Safe

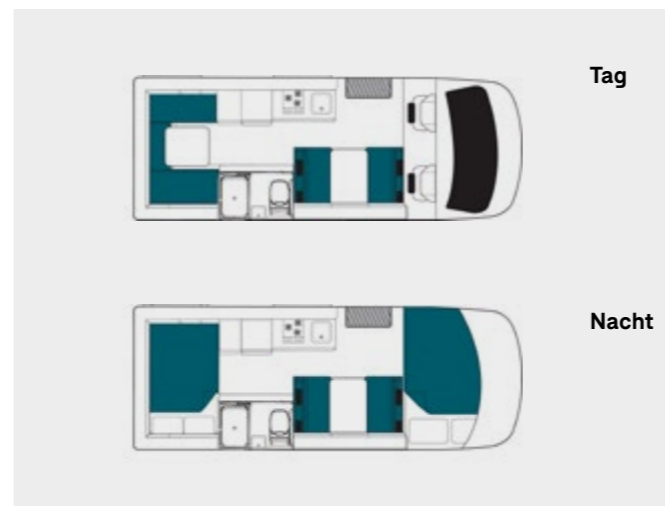
Fahrzeugmaße ca. in Meter

Länge: 7,90 m, Breite: 2,45 m (ohne Spiegel), Höhe: 3,35 m, Innenhöhe: 2,00 m

Bettenmaße ca. in Meter

1 Doppelbett (2,25 x 1,35 m) und 1 Doppelbett (2,26 x 1,48 m)

Sowohl in Australien als auch in Neuseeland sind weitere Modelle verfügbar. Die Modelle sind für die Saison 01.04.2025 – 31.03.2026 beschrieben.



Änderungen vorbehalten

River



Geeignet für 6 Erwachsene.

Erstzulassung 2023 oder 2024 mit der maui Elite Option

Fahrzeugbeschreibung und Ausstattung

Automatik; 2 Sitzplätze in der Fahrerkabine; 4 Sitzplätze in der Kabine (2 Kindersitze und 2 Boostersitze oder 4 Boostersitze möglich); 71 L Kraftstofftank; 90 L Frischwassertank; 90 L Abwassertank; 148 L Kühl-/Gefrierschrank; Herd mit Slide Out BBQ; Waschbecken; Kalt-/Warmdruckwasser; Trinkwasserfilter; Rückfahrkamera; Safe; Radio; Bluetooth; USD; DVD-Player mit Flachbildschirm; GPS; CD-Player

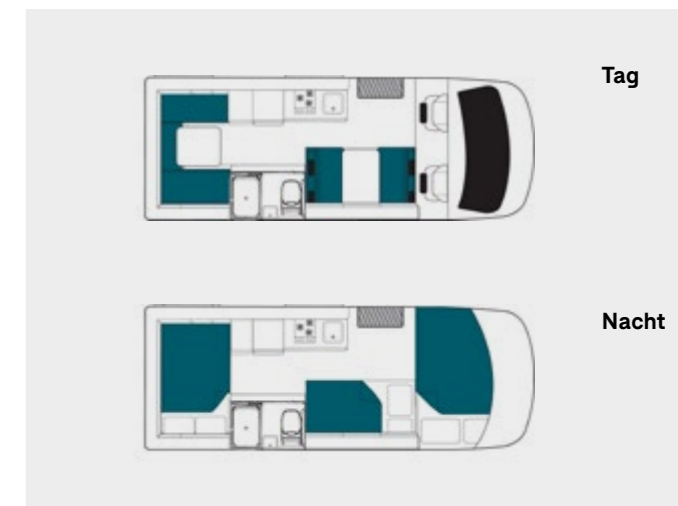
Fahrzeugmaße ca. in Meter

Länge: 7,70 m, Breite: 2,30 m, Höhe: 3,60 m, Innenhöhe: 2,10 m

Bettenmaße ca. in Meter

1 Doppelbett (2,13 m x 1,50 m), 1 Doppelbett (1,92 m x 1,23 m) und 1 Doppelbett (2,13 m x 1,40 m).

Sowohl in Australien als auch in Neuseeland sind weitere Modelle verfügbar. Die Modelle sind für die Saison 01.04.2025 – 31.03.2026 beschrieben.



Bitte beachten Sie, dass die Grundrisse in jeder Fahrzeugkategorie variieren können.

Apollo Fahrzeuge

Hitop Camper



Euro Tourer



Geeignet für 2 Erwachsene.

Geeignet für 2 Erwachsene.

Fahrzeugbeschreibung und Ausstattung

2 Sitzplätze in der Fahrerkabine (keine Kindersitze möglich); Automatik; 71 - 80 L Kraftstofftank (Diesel); 62 - 110 L Frischwassertank; 62 - 110 L Abwassertank; Klimaanlage (nur Fahrerkabine); Heizung (nur Fahrerkabine); Kaltwasserversorgung; Gaskocher; Gasflasche; 80 - 130 L Kühl-/Gefrierschrank; Mikrowelle; Kochutensilien; Geschirr; Radio; USB; Bluetooth

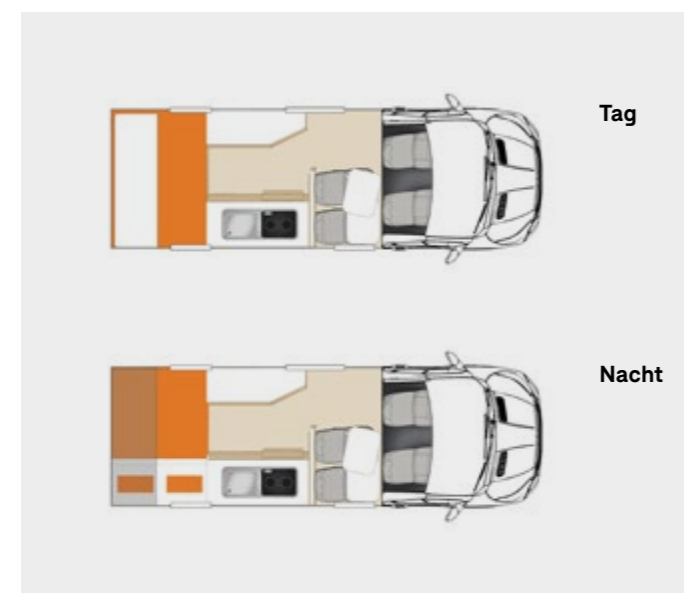
Fahrzeugmaße ca. in Meter

Länge: 5,50 - 6,10 m, Breite: 2,02 - 2,06 m, Höhe: 2,77 - 3,10 m, Innenhöhe: 1,95 m

Bettenmaße ca. in Meter

1 Doppelbett (1,76 x 1,20 m)

Sowohl in Australien als auch in Neuseeland sind weitere Modelle verfügbar. Die Modelle sind für die Saison 01.04.2024 – 31.03.2025 beschrieben.



Fahrzeugbeschreibung und Ausstattung

2 Sitzplätze in der Fahrerkabine (drehbar) (keine Kindersitze möglich); Automatik; 71 L Kraftstofftank (Diesel); 75 L Frischwassertank; 55 L Abwassertank; Klimaanlage; Heizung; Media Player (mit Android Auto und Apple CarPlay, CD-Player, MP3 und MP4, USB, DVD-Player mit Flat Screen und HDMI-Zugang); Rückfahrkamera; Feuerlöscher; Dusche; Toilette; Kalt- und Warmwasser; Gasflasche; Gaskocher; Mikrowelle; Küchenspüle; 78 L Kühl-/Gefrierschrank

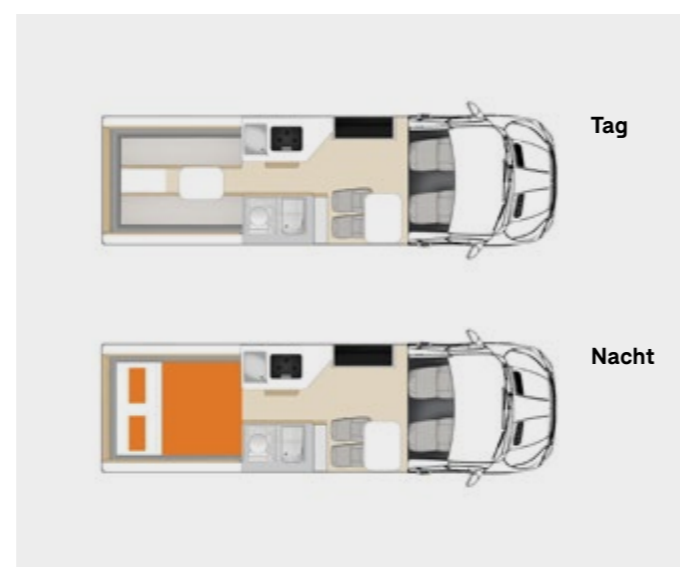
Fahrzeugmaße ca. in Meter

Länge: 7,05 m, Breite: 1,93 m, Höhe: 3,10 m, Innenhöhe: 1,92 m

Bettenmaße ca. in Meter

1 Doppelbett (1,90 x 1,70 m)

Sowohl in Australien als auch in Neuseeland sind weitere Modelle verfügbar. Die Modelle sind für die Saison 01.04.2024 – 31.03.2025 beschrieben.



Euro Camper



4 WD Adventure Camper



Geeignet für 4 Erwachsene oder 2 Erwachsene & 2 Kinder.

Geeignet für 2 Erwachsene.

Fahrzeugbeschreibung und Ausstattung

2 Sitzplätze in der Fahrerkabine und 2 Sitzplätze in der Hauptkabine (2 Kindersitze möglich); Automatik; 71 - 100 L Kraftstofftank (Diesel); 82 - 100 L Frischwassertank; 82 - 100 L Abwassertank; Klimaanlage; Heizung; Radio; USB; Bluetooth; DVD-Player mit Flat Screen und HDMI-Zugang; Rückfahrkamera; Feuerlöscher; Dusche; Toilette; Kalt- und Warmwasser; Gasflasche; Gaskocher; Mikrowelle; Küchenspüle; 130 - 188 L Kühl-/Gefrierschrank; Markise; manche Fenster mit Fliegengittern

Fahrzeugmaße ca. in Meter

Länge: 7,55 - 7,90 m; Breite: 2,25 - 2,45 m; Höhe: 3,35 - 3,60 m; Innenhöhe: 2,00 - 2,15 m

Bettenmaße ca. in Meter

1 Doppelbett (2,10 x 1,40 m) und 1 Doppelbett (2,10 x 1,35 m)

Sowohl in Australien als auch in Neuseeland sind weitere Modelle verfügbar. Die Modelle sind für die Saison 01.04.2024 – 31.03.2025 beschrieben.



Fahrzeugbeschreibung und Ausstattung

2 Sitzplätze in der Fahrerkabine (keine Kindersitze möglich); Automatik; 80 L Kraftstofftank (Diesel); 2 x 20 L Ersatzkanister mit Diesel; 82 L Frischwassertank; Klimaanlage (nur Fahrerkabine); Heizung (nur Fahrerkabine); Radio; USB; Bluetooth; Rückfahrkamera; Feuerlöscher; Dusche (extern, kalt); Kaltwasser; 2 Propankanister; Gaskocher und Küchenspüle (extern); 80 L Kühlschrank (extern); Outback Safety Kit; zwei Ersatzreifen; externe Kücheneinheit; Markise; Fliegengitter

Fahrzeugmaße ca. in Meter

Länge: 5,90 m; Breite: 2,00 m; Höhe: 2,50 m (3,10 m mit Zelt); Innenhöhe: 1,90 m

Bettenmaße ca. in Meter

1 Doppelbett (2,00 x 1,54 m)

Sowohl in Australien als auch in Neuseeland sind weitere Modelle verfügbar. Die Modelle sind für die Saison 01.04.2024 – 31.03.2025 beschrieben.



Britz Fahrzeuge

HiTop



Geeignet für 2 Erwachsene.

Fahrzeugbeschreibung und Ausstattung

2 Sitzplätze in der Fahrerkabine; Automatik; Diesel; 80 L Kraftstofftank (Diesel); 110 L Frischwassertank; 110 L Abwassertank; 80 L Kühl-/Gefrierschrank; Mikrowelle; Gaskocher; Waschbecken; Warm- und Kaltdruckwasser; Radio; Bluetooth; GPS; USB; Klimaanlage (in der Fahrerkabine); Heizung (in der Fahrerkabine); Gasflasche; Rückfahrkamera

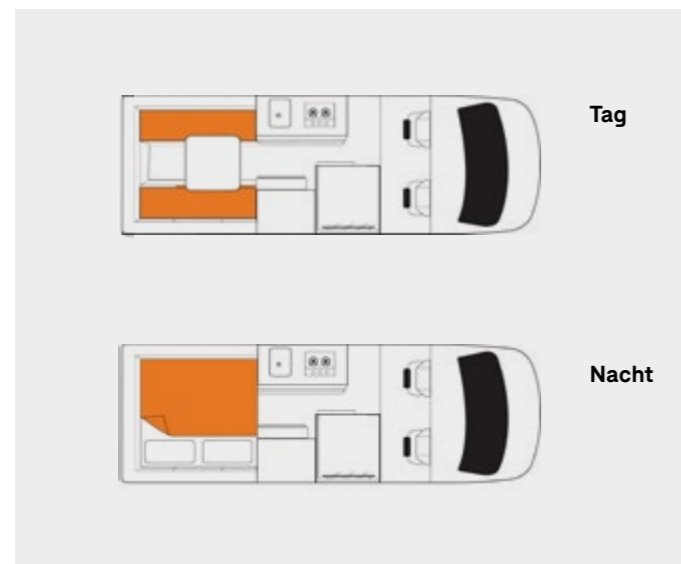
Fahrzeugmaße ca. in Meter

Länge: 5,50 m, Breite: 2,06 m, Höhe: 3,10 m, Innenhöhe: 1,95 m

Bettenmaße ca. in Meter

1 Doppelbett (1,88 x 1,62 m)

Sowohl in Australien als auch in Neuseeland sind weitere Modelle verfügbar. Die Modelle sind für die Saison 01.04.2025 – 31.03.2026 beschrieben.



Voyager



Geeignet für 2 Erwachsene und 2 Kinder.

Fahrzeugbeschreibung und Ausstattung

2 Sitzplätze in der Fahrerkabine; 2 Sitzplätze in der Kabine (2 Kindersitze oder Boostersitze möglich); Automatik; 71 L Kraftstofftank (Diesel); 62 L Frischwassertank; 65 L Abwassertank; 130 L Kühl-/Gefrierschrank; Mikrowelle; Gaskocher; Waschbecken; Kaltdruckwasser; Radio; Bluetooth; GPS; USB; Klimaanlage (in der Fahrerkabine); Heizung (in der Fahrerkabine); Gasflasche; Rückfahrkamera

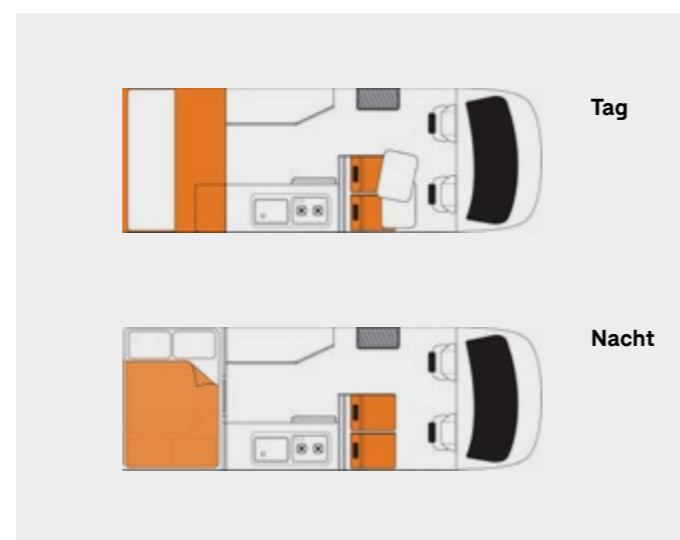
Fahrzeugmaße ca. in Meter

Länge: 6,10 m, Breite: 2,02 m, Höhe: 2,77 m, Innenhöhe: 1,96 m

Bettenmaße ca. in Meter

1 Doppelbett (1,76 x 1,20 m) und 1 Doppelbett (1,67 x 1,19 m)

Sowohl in Australien als auch in Neuseeland sind weitere Modelle verfügbar. Die Modelle sind für die Saison 01.04.2025 – 31.03.2026 beschrieben.



Trailblazer



Geeignet für 2 Erwachsene.

Fahrzeugbeschreibung und Ausstattung

2 Sitzplätze in der Fahrerkabine; Automatik; 80 L Kraftstofftank (Diesel); 110 L Frischwassertank; 110 L Abwassertank; 80 L Kühl-/Gefrierschrank; Mikrowelle; Gaskocher; Waschbecken; Warm- und Kaltdruckwasser; Radio; Bluetooth; GPS; USB; Klimaanlage; Heizung; Gasflasche; Tisch; Dusche; Toilette; Rückfahrkamera

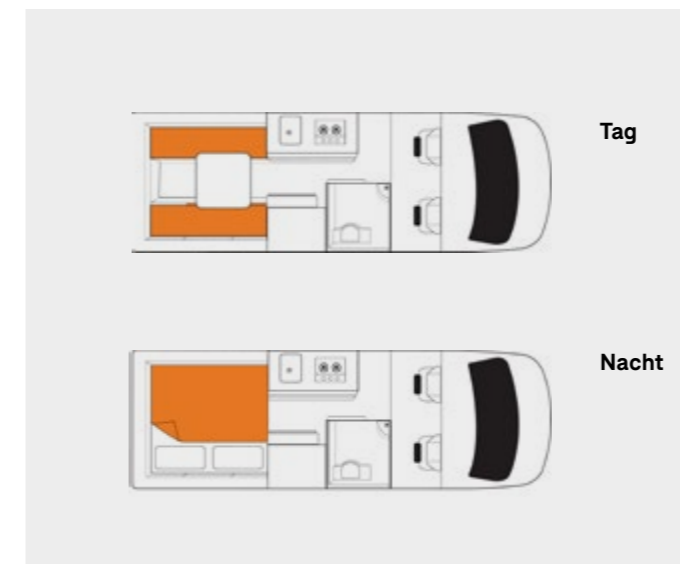
Fahrzeugmaße ca. in Meter

Länge: 5,50 m, Breite: 2,06 m, Höhe: 3,10 m, Innenhöhe: 1,96 m

Bettenmaße ca. in Meter

1 Doppelbett (1,88 x 1,62 m)

Sowohl in Australien als auch in Neuseeland sind weitere Modelle verfügbar. Die Modelle sind für die Saison 01.04.2025 – 31.03.2026 beschrieben.



Maverick 4WD



Geeignet für 2 Erwachsene.

Fahrzeugbeschreibung und Ausstattung

2 Sitzplätze in der Fahrerkabine; Automatik; 80 L Kraftstofftank (Diesel) plus 2x 20 L Kanister für extra Kraftstoff; 82 L Frischwassertank; 40 - 80 L Kühl-/Gefrierschrank; Gaskocher (in der Außenküche); Waschbecken (zusammenklappbarer Eimer oder eingebautes Becken); Kaltdruckwasser; Radio; Bluetooth; USB; Klimaanlage (in der Fahrerkabine); Heizung (in der Fahrerkabine); Gasflasche oder Propan-Kanister; Außendusche (kalt)

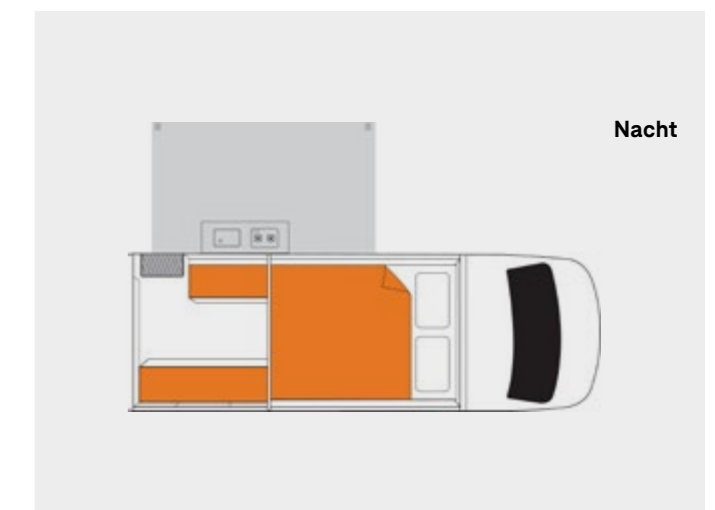
Fahrzeugmaße ca. in Meter

Länge: 5,90 m, Breite: 1,90 - 2,00 m, Höhe: 2,50 m (3,10 m mit erweitertem Dach), Innenhöhe: 1,90 m

Bettenmaße ca. in Meter

1 Doppelbett (1,85 x 1,40 m)

Sowohl in Australien als auch in Neuseeland sind weitere Modelle verfügbar. Die Modelle sind für die Saison 01.04.2025 – 31.03.2026 beschrieben.



RedSands Campers Informationen

RedSands Campers ist der Spezialist für die Vermietung von hochwertigen Allradcampern in Australien. Die Konstruktion der Fahrzeuge wurde speziell auf die individuellen Bedürfnisse des Fünften Kontinents angepasst und basiert auf jahrelang gesammelten Campingerfahrungen. Reisende müssen lediglich ihr Gepäck und die Vorräte verstauen und schon kann die Reise zu den schönsten Naturwundern Australiens beginnen.

Die Ausstattung der Allradcamper ist sicher und einfach zu benutzen und wird regelmäßig gewartet. Zudem bietet RedSands Campers ausschließlich All-Inclusive Pakete an: Die komplette Ausrüstung ist bereits im Mietpreis enthalten – ohne zusätzliche Kosten.

Mietstationen Perth, Broome, Darwin, Adelaide



WANDERFAR with
REDSANDS
CAMPERS

RedSands Campers Fahrzeuge

2 Personen 4WD Rooftop Camper



Mit den geräumigen und komfortablen 2-Personen-Allradcampern erleben Sie und Ihre Begleitperson ein unvergessliches Camping-Abenteuer.

Fahrzeugbeschreibung und Ausstattung

Toyota Hilux 4WD; 2 Sitzplätze; Automatikgetriebe; Turbodieselmotor; 142 l Dieseltank (Durchschnittlicher Spritverbrauch 12-14 l / 100 km); Allradantrieb mit High- und Low Range Modus; Klimaanlage; Servolenkung; 5-Sterne-Sicherheitswertung (ANCAP - Australasian New Car Assessment Program); geländetaugliche Bereifung; 3 x Ersatzreifen; USB-Anschluss; Satellitennavigationssystem (GPS-Gerät); Landkarte (inklusive Allradstrecken) und Atlas; verbesserte geländetaugliche Federung; Schnorchel; Solarkollektor; CB-Funkgerät; duales Batteriesystem; Druckluftkompressor im Motorraum; Frontschutzbügel; Off-Road Bergezubehör; 24 Stunden Pannenhilfe; Rückfahrkamera; ausziehbare Außenspiegel; Bluetooth-Audio-Empfänger; voll ausgestattete Küche; 80 l Frischwassertank; Bettwäsche; diverse Campingausrüstung; Markise

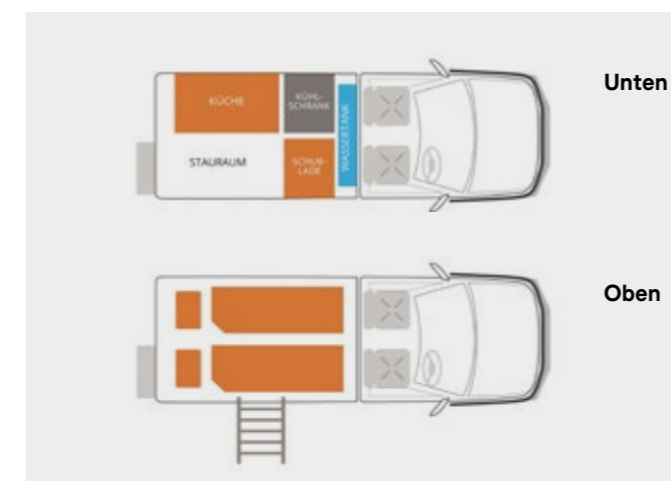
Fahrzeugmaße ca. in Meter

Länge: 5,20 m, Höhe: 2,80 m, Breite: 2,00 m

Bettenmaße ca. in Meter

Hartschalen-Dachzelt von James Baroud für zwei Personen: 1,98 x 1,40 m

Die Modelle sind für die Saison 01.04.2025 – 31.03.2026 beschrieben.



The Wanderer



Dieser 2-Personen-Allradcamper ist ein wahres Multitalent. Mit einer Schlafmöglichkeit und Sitzgelegenheiten im Innenraum können Sie mit dem „Wanderer“ die Schönheit Australiens ganzjährig komfortabel erkunden.

Fahrzeugbeschreibung und Ausstattung

Toyota Hilux 4WD; 2 Sitzplätze; Automatikgetriebe; Turbodieselmotor; 142 l Dieseltank (Durchschnittlicher Spritverbrauch 12-14 l / 100 km); Allradantrieb mit High- und Low Range Modus; Klimaanlage; Servolenkung; 5-Sterne-Sicherheitswertung (ANCAP - Australasian New Car Assessment Program); geländetaugliche Bereifung; 2 x Ersatzreifen; USB-Anschluss; Satellitennavigationssystem (GPS-Gerät); Landkarte (inklusive Allradstrecken) und Atlas; verbesserte geländetaugliche Federung; Schnorchel; Solarkollektor; CB-Funkgerät; duales Batteriesystem; Druckluftkompressor im Motorraum; Frontschutzbügel; Off-Road Bergezubehör; 24 Stunden Pannenhilfe; Rückfahrkamera; ausziehbare Außenspiegel; Bluetooth-Audio-Empfänger / Apple CarPlay; voll ausgestattete Küche; Kühlschrank mit Gefrierfach; 80 l Frischwassertank; Bettwäsche; diverse Campingausrüstung; Markise

Fahrzeugmaße ca. in Meter

Länge: 5,20 m, Höhe: 2,50 m, Breite: 2,00 m

Bettenmaße ca. in Meter

Queensize-Bett im Aufbau: 1,53 x 2,03 m

Die Modelle sind für die Saison 01.04.2025 – 31.03.2026 beschrieben.



America Unlimited
USA & Kanada Reisen

USA 2025
& Hawaii

California
Destination Of
The Year 2025

- Mietwagenreisen
- Zugreisen
- Gruppenreisen
- Wohnmobile
- Motorradreisen

America Unlimited
USA & Kanada Reisen

Kanada 2025
& Alaska

- Mietwagenreisen
- Wohnmobile
- Gruppenreisen
- Zug- & Erlebnisreisen
- Kreuzfahrten
- Lodges & Unterkünfte

America Unlimited
USA & Kanada Reisen

Bahamas 2025
& Karibik

- Inselhopping
- Segeltörns
- Tauchreisen
- Kombireisen
- Ausflüge

America Unlimited
Reisen nach Ozeanien

Australien 2025
& Neuseeland

- Mietwagenreisen
- Gruppenreisen
- Zugreisen
- Wohnmobile